

表 題 部 (土地の表示)		調製	平成11年10月25日	不動産番号	0801005067572
地図番号	[余白]	筆界特定	[余白]		
所 在	裾野市茶畑字中丸			[余白]	
① 地 番	② 地 目	③ 地 積 m <sup>2</sup>		原因及びその日付〔登記の日付〕	
281番9	宅地	167	31	281番2から分筆 〔昭和56年10月23日〕	
[余白]	[余白]	[余白]		管轄転属により登記 平成11年10月25日	
[余白]	[余白]	104	93	③281番9、281番11に分筆 〔平成13年2月26日〕	
[余白]	[余白]	104	79	③281番9、281番14に分筆 〔平成17年3月7日〕	
[余白]	[余白]	101	09	③281番9、281番15に分筆 〔令和6年7月23日〕	

権 利 部 ( 甲 区 ) ( 所 有 権 に 関 す る 事 項 )			
順位番号	登 記 の 目 的	受付年月日・受付番号	権 利 者 そ の 他 の 事 項
1	所有権移転	昭和57年9月25日 第5379号	原因 昭和57年9月25日売買 共有者 裾野市茶畑281番地の9 持分5分の3 水野政司 御殿場市神場291番地の2 5分の2 勝亦利行 順位3番の登記を移記
付記1号	1番登記名義人表示変更	平成13年5月14日 第10381号	原因 平成12年12月14日住所移転 共有者水野政司の住所 裾野市御宿500番地 の6 代位者 裾野市 代位原因 平成13年5月10日売買の所有権 移転登記請求権
2	勝亦利行持分全部移転	昭和61年7月10日 第3604号	原因 昭和58年12月20日相続 共有者 裾野市茶畑281番地の9 持分5分の2 水野さと江 順位6番の登記を移記
付記1号	2番登記名義人表示変更	平成13年5月14日 第10381号	原因 平成12年12月14日住所移転 共有者水野さと江の住所 裾野市御宿500番 地の6 代位者 裾野市 代位原因 平成13年5月10日売買の所有権 移転登記請求権
	[余白]	[余白]	管轄転属により登記 平成11年10月25日

\* 「登記の目的」欄に「相続人申告」と記載されている登記は、所有権の登記名義人(所有者)の相続人からの申出に基づき、

登記官が職権で、申出があった相続人の住所・氏名等を付記したものであり、権利関係を公示するものではない。

\* 下線のあるものは抹消事項であることを示す。

順位番号	登記の目的	受付年月日・受付番号	権利者その他の事項
3	共有者全員持分全部移転	平成13年5月14日 第10382号	原因 平成13年5月10日売買 所有者 裾野市

権利部(乙区) (所有権以外の権利に関する事項)			
順位番号	登記の目的	受付年月日・受付番号	権利者その他の事項
1 4	抵当権設定	昭和57年9月25日 第5380号	原因 昭和57年9月25日保証委託契約に基づき求償債権同日設定 債権額 金640万円 損害金 年14%(年365日日割計算) 債務者 裾野市茶畑281番地の9 水野政司 抵当権者 沼津市大手町五丁目6番7号 東光信用保証株式会社 (取扱店 株式会社駿河銀行裾野支店) 共同担保 目録(ア)第1202/0813号 順位1番の登記を移記
2 4	抵当権設定	昭和58年7月11日 第3631号	原因 昭和58年7月9日金銭消費貸借同日設定 債権額 金480万円 利息 年5.50% 損害金 年(365日当り)14.5% 債務者 裾野市茶畑281番地の9 水野政司 抵当権者 東京都文京区後楽一丁目4番10号 住宅金融公庫 (取扱店 株式会社駿河銀行裾野支店) 共同担保 目録(ア)第1200/0813号 順位2番の登記を移記
3 4	抵当権設定	昭和58年7月11日 第3632号	原因 昭和58年7月9日保証委託契約に基づき求償債権同日設定 債権額 金600万円 損害金 年18.25% 債務者 裾野市茶畑281番地の9 水野政司 抵当権者 静岡市春日二丁目4番34号 財団法人静岡県勤労者信用基金協会 共同担保 目録(ア)第1201/0813号 順位3番の登記を移記
4	1番、2番、3番順位変更	昭和58年7月11日 第3633号	原因 昭和58年7月11日合意 第1 2番抵当権 第2 3番抵当権 第3 1番抵当権 順位4番の登記を移記
	余白	余白	管轄転属により登記 平成11年10月25日
5	2番抵当権抹消	平成12年8月18日 第16927号	原因 平成12年8月4日弁済
6	1番抵当権抹消	平成12年8月18日 第16928号	原因 平成11年7月28日主債務消滅

\* 「登記の目的」欄に「相続人申告」と記載されている登記は、所有権の登記名義人(所有者)の相続人からの申出に基づき、登記官が職権で、申出があった相続人の住所・氏名等を付記したものであり、権利関係を公示するものではない。

\* 下線のあるものは抹消事項であることを示す。

順位番号	登記の目的	受付年月日・受付番号	権利者その他の事項
7	3番抵当権抹消	平成12年10月12日 第20799号	原因 平成12年9月20日主債務消滅



これは登記記録に記録されている事項の全部を証明した書面である。

令和6年11月1日  
静岡地方務局沼津支局

登記官


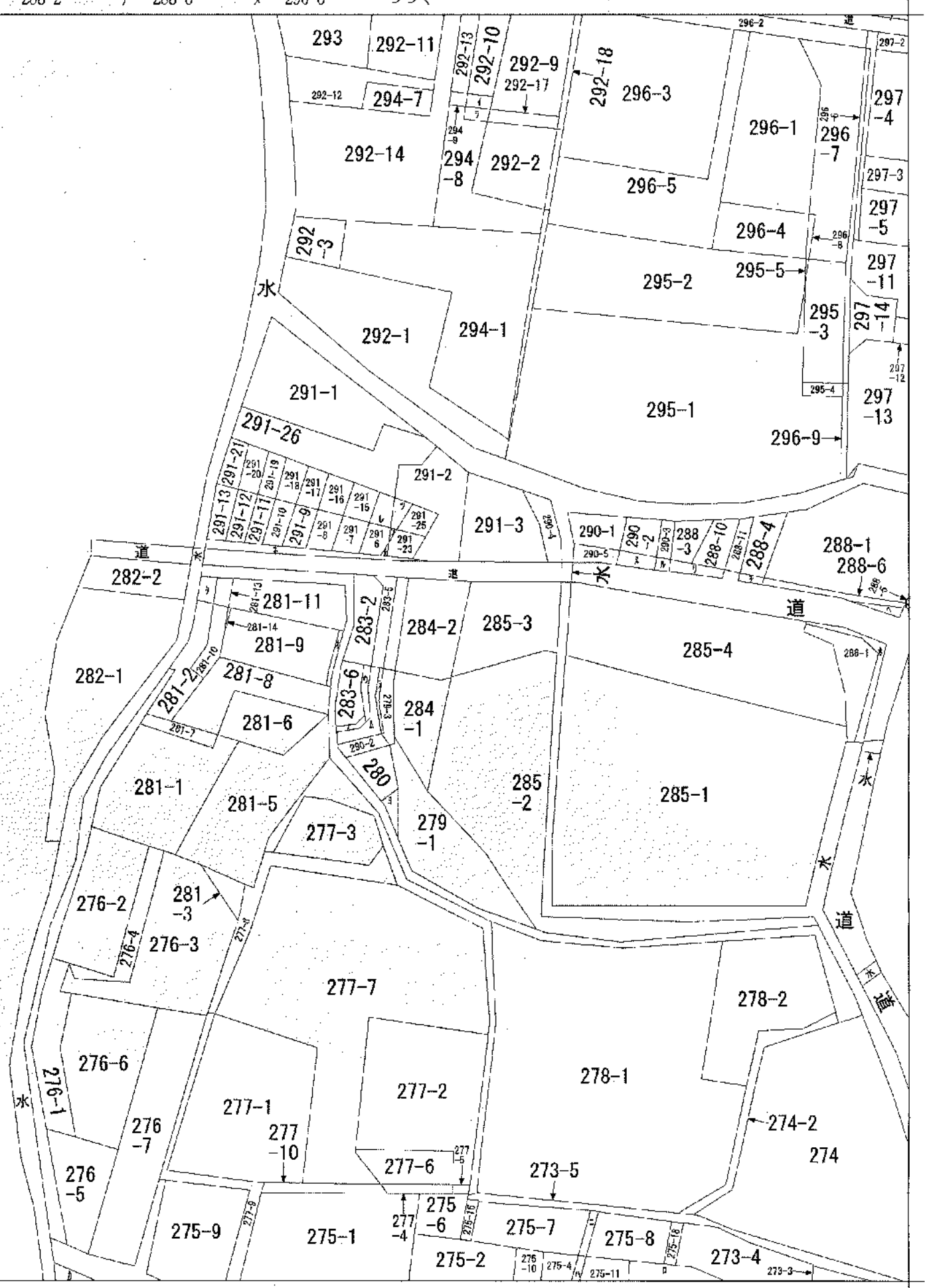
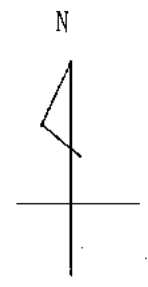
藤ノ木 悟

\* 「登記の目的」欄に「相続人申告」と記載されている登記は、所有権の登記名義人（所有者）の相続人からの申出に基づき、登記官が職権で、申出があった相続人の住所・氏名等を付記したものであり、権利関係を公示するものではない。

\* 下線のあるものは抹消事項であることを示す。 整理番号 D18059 (1/1)



イ 294-6    ハ 275-14    ホ 286-2    ト 288-7    ニ 288-9    ノ 290-7  
 □ 273-1    ニ 275-17    ヘ 288-2    テ 288-8    ハ 290-6    ッツク



請求部	所在	裾野市茶畑字中丸			地番	281番9		
出力縮尺	1/600	精度区分	座標系番号又は記号	分類	地図に準ずる図面		種類	旧土地台帳附属地図
作成年月日	備付年月日(原図)			補記事項				

ヲ 294-11  
リ 水  
カ 267-4  
ヨ 279-2  
タ 281-12  
レ 291-14  
ソ 291-22  
ツ 291-24  
ネ 291-4  
ナ 291-5  
ラ 283-4  
ム 283-9  
ウ 283-8  
ノ 283-7  
オ 281-15

登記年月日：令和6年7月23日

地番	① 281番9 ② 281番15	地積測量図
所在	裾野市茶畑字中丸	

求積表

地番	① 281-9				
NO	X <sub>n</sub>	Y <sub>n</sub>	Y <sub>n+1</sub> -Y <sub>n-1</sub>	X <sub>n</sub> × (Y <sub>n+1</sub> -Y <sub>n-1</sub> )	
g12s	-91640.283	37547.055	-12.530	1148252.745990	
k2s	-91645.500	37545.437	-2.751	252116.770500	
k3s	-91647.878	37544.304	11.224	-1028655.782672	
KE1	-91651.492	37556.661	13.691	-1245635.427772	
KE2	-91645.357	37557.895	1.306	-119688.836242	
KE3	-91642.836	37557.967	-10.840	993408.342240	
			合計	-202.187956	
			合計面積	101.0939780	
			地積	101.09 m <sup>2</sup>	

地番	② 281-15				
NO	X <sub>n</sub>	Y <sub>n</sub>	Y <sub>n+1</sub> -Y <sub>n-1</sub>	X <sub>n</sub> × (Y <sub>n+1</sub> -Y <sub>n-1</sub> )	
k4s	-91651.611	37557.067	1.660	-152141.674260	
k5s	-91645.369	37558.321	1.324	-121338.468556	
h2s	-91642.935	37558.391	-0.354	32441.598990	
KE3	-91642.836	37557.967	-0.496	45454.846656	
KE2	-91645.357	37557.895	-1.306	119688.836242	
KE1	-91651.492	37556.661	-0.828	75887.435376	
			合計	-7.425552	
			合計面積	3.7127760	
			地積	3.71 m <sup>2</sup>	

街区基準点座標

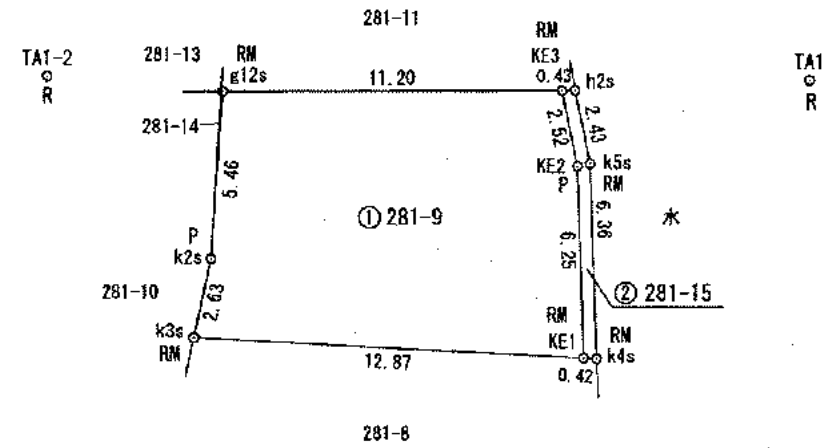
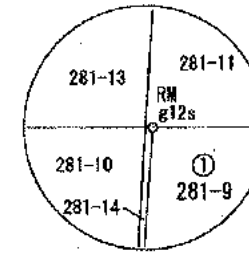
点名	X座標	Y座標	備考
1007A	-91605.697	38015.991	街区三角点
10A33	-91625.544	37838.724	街区多角点
10A35	-91535.904	37493.275	街区多角点

参照点座標

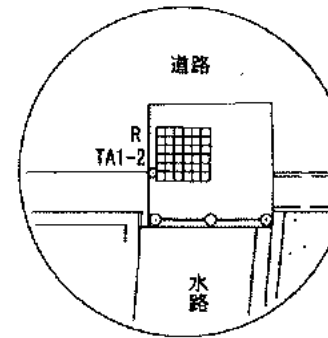
点名	X座標	Y座標
TA1	-91644.397	37566.019
TA1-2	-91638.471	37541.557

測地系	世界測地系(測地成果2011)
座標系	楕系
測量年月日	令和6年7月9日

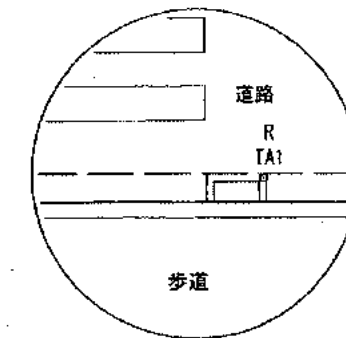
拡大図1/50



略図



略図



C:コンクリート杭 P:プラスチック杭 RM:金属標 R:鉄 (単位:m)

作成者	静岡県裾野市平松482番地の5 土地家屋調査士 富岡稔貴 (令和6年7月12日作成)	申請人	所有者 裾野市 裾野市長 村田 悠	1/250
-----	--	-----	----------------------	-------