

公文名堤ハザードマップ 保存版

- 大雨が降り続いたり、大規模な地震が発生したりした時、ため池が決壊するおそれがあります。
- このハザードマップは、万が一の公文名堤の決壊に備えて、公文名堤の近くにお住いのみなさんが、いち早く避難するための情報を示しています。
- ふだんからご家族や地域の方々とは避難について話し合い、いざという時に備えましょう。
- 裾野市防災ハザードマップと一緒に活用しましょう。



ため池はどのような時に決壊するのでしょうか？

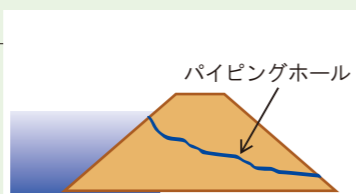


豪雨の場合

出典：ため池管理マニュアル（農林水産省）

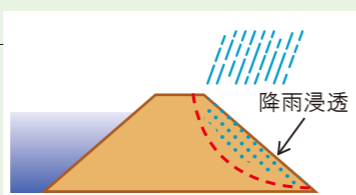
浸透破壊

堤体内部が劣化して、水を遮る機能が低下すると、貯水位が上昇した時に堤体の中の水圧も上昇して強度が低下し、破壊する場合があります。また、堤体内に上流から下流まで貫通した水みちが発生し決壊する場合があります。



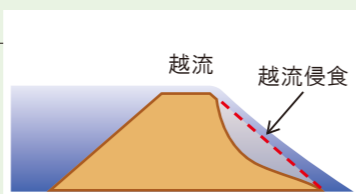
すべり破壊

貯留した水と降雨が堤体の中に浸透して、堤体内部の水分量が増加し、堤体の法面の強度が低下することによって、法面ですべりが発生し破壊する場合があります。



越流破壊

豪雨により、貯水位が急激に上昇し、堤体を越えて流れ出すと、下流法面を流下することによって、破壊する場合があります。また、貯水位の上昇により、堤体内の水圧も上昇し、強度が低下して破壊する場合があります。



地震の場合

ため池の決壊は、地震の揺れを原因として、一気に起こることもあれば、地震の揺れで弱くなった堤体が少しずつ壊れていき、しばらく時間が経過してから起こることもあります。亀裂の発生、堤体の沈下、法面変形による斜面崩壊、堤体法面のすべり発生、液状化による崩壊などがあります。



日ごろから避難の準備をしましょう！

ステップ1

ハザードマップを見て、あなたの家をさがし、周辺の浸水箇所や土砂災害の危険な箇所などの状況を確認して、地図に記入しましょう。



ステップ2

あなたの家の避難場所と避難経路を決めよう。「わが家の防災メモ」を作成し、持ち歩きましょう。



ステップ3

あなたが地図上で決めた避難経路を実際に歩いて、安全であるか確認しましょう。避難時の危険箇所を確認しましょう。



《わが家の防災メモ》

年 月 日 作成

避難場所

災害時の緊急連絡先

避難場所を確認し、記入しておきましょう。

いざという時のために書いて持ち歩こう！



避難情報はテレビ、ラジオ等を通じて市民のみなさんに伝えられます！

裾野市からの防災情報

●市公式ウェブサイト

<http://www.city.susono.shizuoka.jp>
市内の防災情報について掲載しています。



●市公式 LINE

「友だち追加」から右のQRコードを読み取って友だち追加すると、防災情報を受信できます。



●広報無線放送

災害時の緊急情報などを毎日無線放送でお知らせしています。

●裾野市まもメール

事前に登録されたメールアドレスに、緊急情報の配信サービスを行っています。

その他の機関からの防災情報

●静岡県公式ホームページ

<http://www.pref.shizuoka.jp/bousai/e-quakes/>
県内の防災情報について掲載しています。

●静岡県土木総合防災情報

<http://sipos.pref.shizuoka.jp/>
現在の雨量や河川の水位を確認することができます。

●気象庁ホームページ

<http://www.jma.go.jp>
警報・注意報、台風情報、解析雨量など、気象庁が発表している防災気象情報を掲載しています。

●国土交通省防災情報提供センター

<http://www.mlit.go.jp/saigai/bosaijoho/>
警報・注意報、気象情報、河川情報等を掲載しています。

避難情報に注意しましょう！

レベル1

早期注意情報 (警戒級の可能性)

災害への心構えを高め、最新の気象情報に注意してください。

レベル2

大雨注意報 洪水注意報

ハザードマップ等で避難場所や避難経路を再確認してください。

レベル3

避難準備・ 高齢者等避難開始

お年寄りや身体の不自由な方などは避難を始めてください。

レベル4

避難勧告 避難指示(緊急)

すみやかに安全な場所へ避難を始めてください。

レベル5

災害発生情報

命を守る最善の行動をとってください。



『公文名堤ハザードマップ』に関するお問い合わせ

- ▶ 避難について
- ▶ 浸水区域図について

裾野市役所 環境市民部 危機管理局
" 産業部 農林振興課

電話：055-995-1817
電話：055-995-1823

