

指 定
道 路 の 位 置 の 変 更 申 請 書 添 付 図 書
廃 止

















1 承諾書、付近見取図等

* 整理番号	第	号			5 付近見取図	
* 公告年月日	年	月	日			
* 指定年月日	年	月	日			
* 指定番号	第	号				
1 申請者	住 所				6 道路断面図	
	氏 名					
2 図書作成者	住 所					
	氏 名					
	資 格					
3 土地所有者等の承諾書	次の付近見取図、道路断面図及び地積図のとおり道路位置の 指定変更を承諾します。 廃止 年 月 日 申請者 様					
	関 係 地 番	権利別	住 所	氏 名		
				印		
				印		
				印		
				印		
4 道路を管理する者の承諾書	この申請について、将来にわたって道路を建築基準法施行令第144条の4第1項及び 第2項に規定する基準に適合するように管理することを承諾します。 年 月 日 申請者 様					
	関 係 地 番	住 所	氏 名			
			印			
			印			
			印			
			印			

(注)

- 1 *印のある欄は記入しないでください。
- 2 不要な文字は、抹消してください。
- 3 3欄の権利別は、土地所有権、借地権等又はその土地内の建築物等に関して有する権利について、それぞれ該当するものを記入してください。
- 4 3欄の住所及び氏名は、本人(当該土地所有者等)が記入し、押印してください。
- 5 4欄の住所及び氏名は、本人(当該道路を管理するもの)が記入し、押印してください。
- 6 6欄の図中の長さの単位は、メートル(小数点以下第2位まで)としてください。

2 地籍図(実測図及び公図写し)

凡 例	申請する 道路の位置 	既存道路 	指定された道路の 位置及び建築線 (指定年月日及び指 定番号を記入する こと) 	敷地界 	町村界 	予定建築物 (用途を記入 すること。) 	都市計画 路 線 	下水 	井戸 ㊤ 
方 位	予定する道 路の位置 	廃止され る道路の 位 置 	}	地番号界 	市郡界 	既存建築物 (用途を記入 すること。) 	主要出入口 	生け垣 	

(注)

- 1 図面中に地番及び氏名をそれぞれ記入してください。
- 2 方位は、1の5欄の図中の方位を一致させてください。
- 3 道路の長さの単位は、メートル(小数点以下第2位まで)としてください。
- 4 1の承諾書、付近見取図等と2の地籍図(実測図及び公図写し)を別様にする場合には、1の3欄の土地所有者等及び4欄の道路を管理する者の押印に用いた印章で割印をしてください。