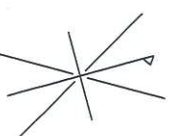
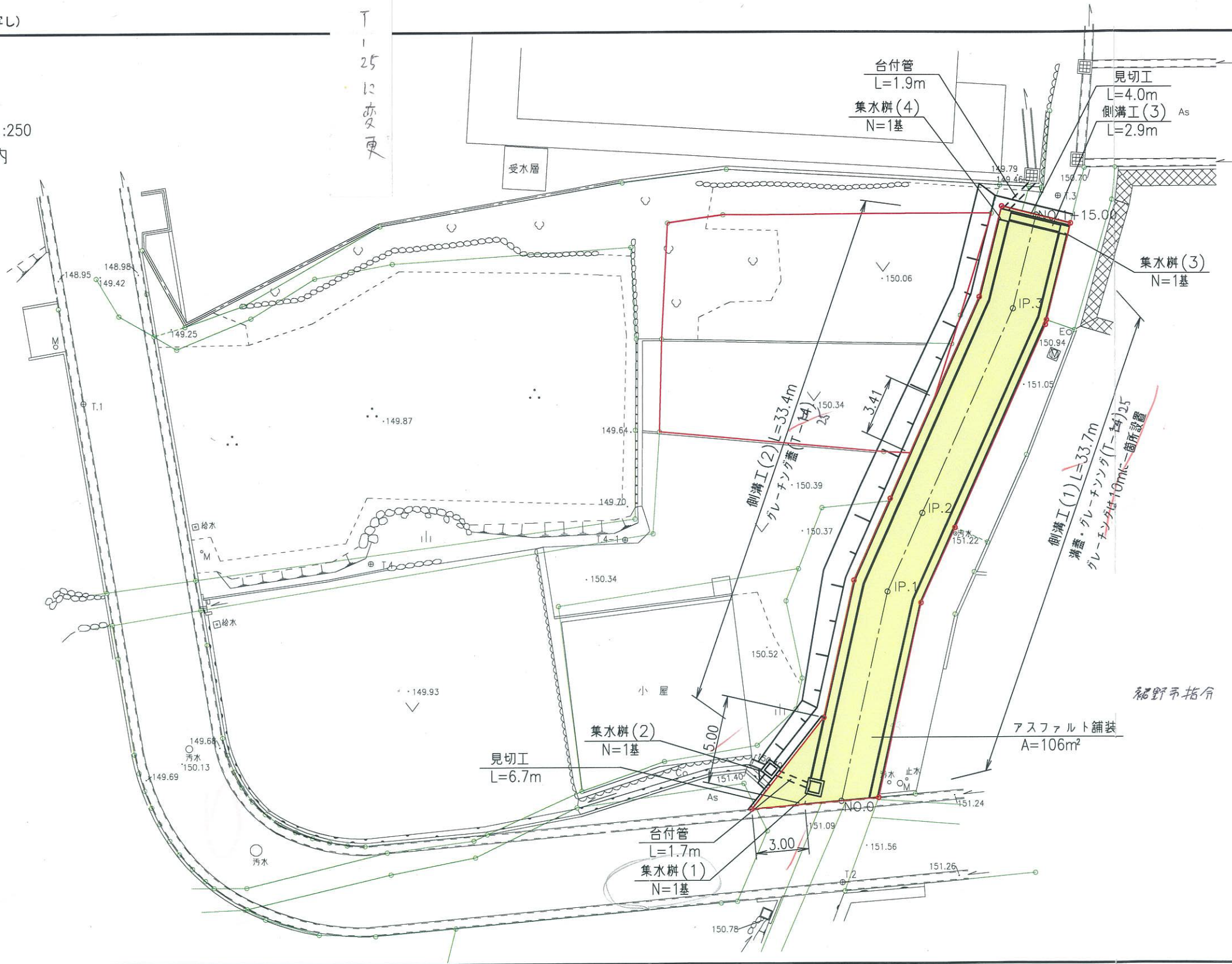


実測図

S=1:250

裾野市佐野地内

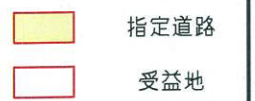
14
↓
T
1
25
に
お
き
更



河川工事施行許可申請書
平成21年9月25日受付 H.21.10.15
第2-174号
3874
道路工事承認申請書-法定外道路占用許可
平成21年9月25日受付 H.21.10.15
第1-1119号
2077

裾野市指命

凡例



凡例	申請する道路の位置	既存道路	指定された道路の位置及び建築線	敷地界	町村界	予定建築物用途を記入すること。	都市計画路線	下水	井戸(井)
方位	予定する道路の位置	廃止される道路の位置	{指定年月日及び指定番号を記入すること。}	地番号界	市郡界	既存建築物用途を記入すること。	主要出入口	塀	生け垣

(注)
 1 図面中に地番及び氏名をそれぞれ記入してください。
 2 方位は、1の4欄の図中の方位と一致させてください。
 3 道路の長さの単位は、メートル(小数点第2位まで)としてください。
 4 1の承諾書、付近見取図と2の地籍図(実測図及び公図写し)を別様にする場合は、1の3欄の土地所有者等の記名押印に用いた印章で割印してください。