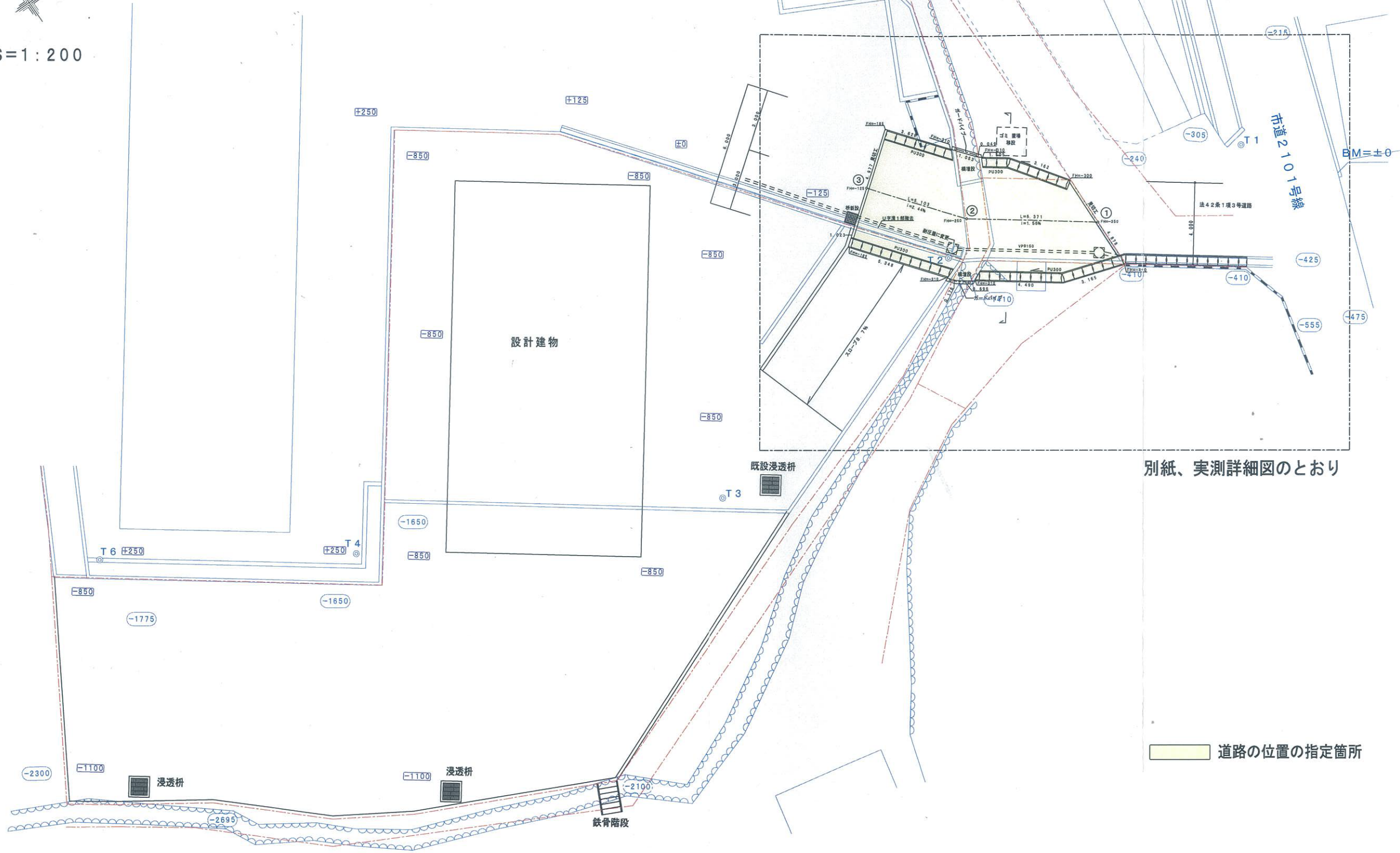


実測図

S=1:200



別紙、実測詳細図のとおり

道路の位置の指定箇所

凡例

方位

申請する道路の位置

予定する道路の位置

既存道路

廃止される道路の位置

指定された道路の位置及び建築線
(指定年月日及び指定番号を記入すること。)

敷地界

地番号界

町村界

市都界

予定建築物
(用途を記入すること。)

既存建築物
(用途を記入すること。)

都市計画路線



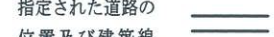
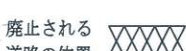
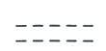
主要出入口

下水

堀

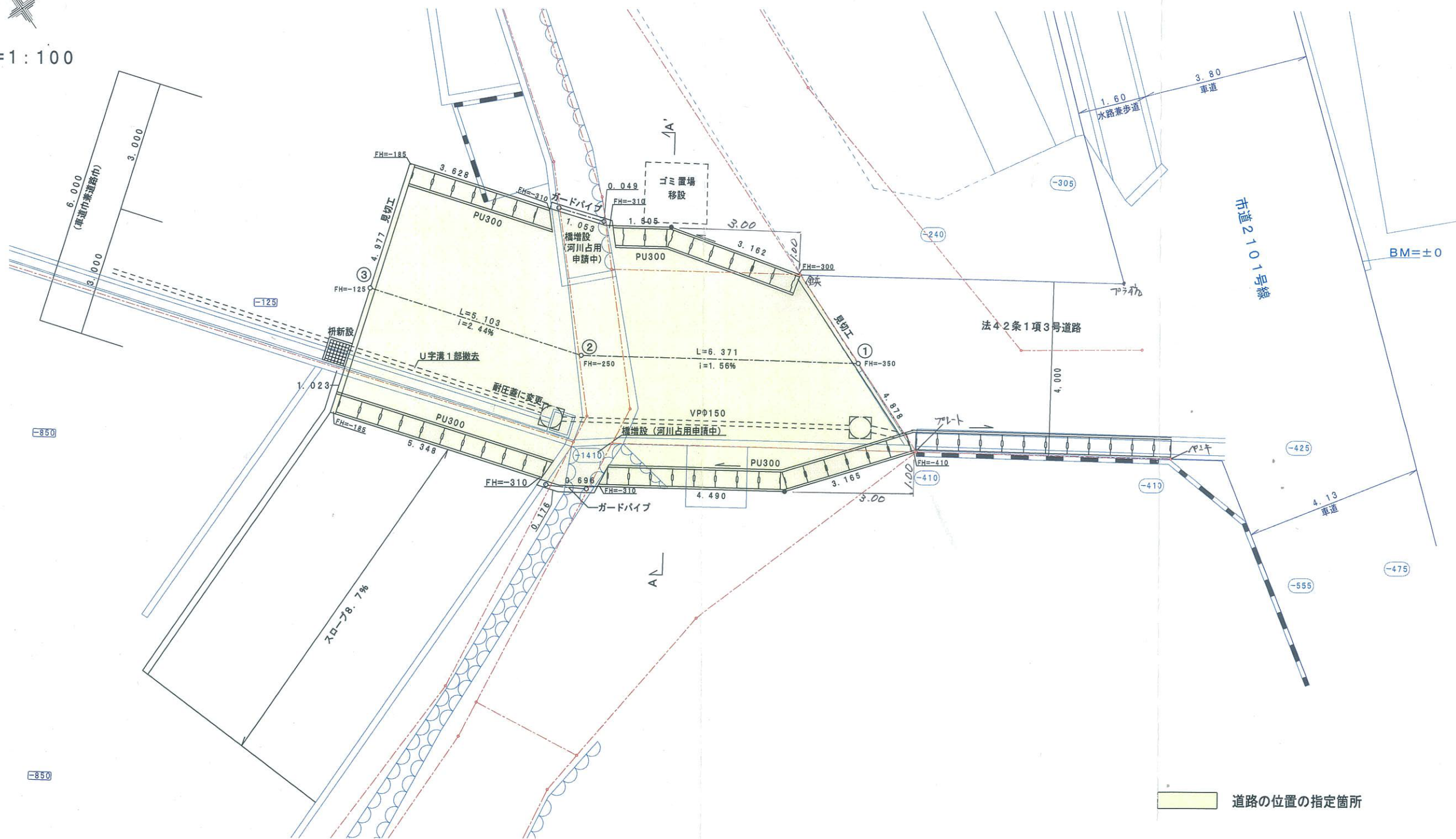
生垣

井戸井



実測詳細図

S=1:100



道路の位置の指定箇所

凡例

申請する道路の位置

既存道路



指定された道路の位置及び建築線
(指定年月日及び指定番号を記入すること。)



地番号界



予定建築物
(用途を記入すること。)



都市計画路線



下水



生垣



方位



予定する道路の位置



廃止される道路の位置



敷地界



町村界



市都界



既存建築物
(用途を記入すること。)



主要出入口



塀



井戸



井