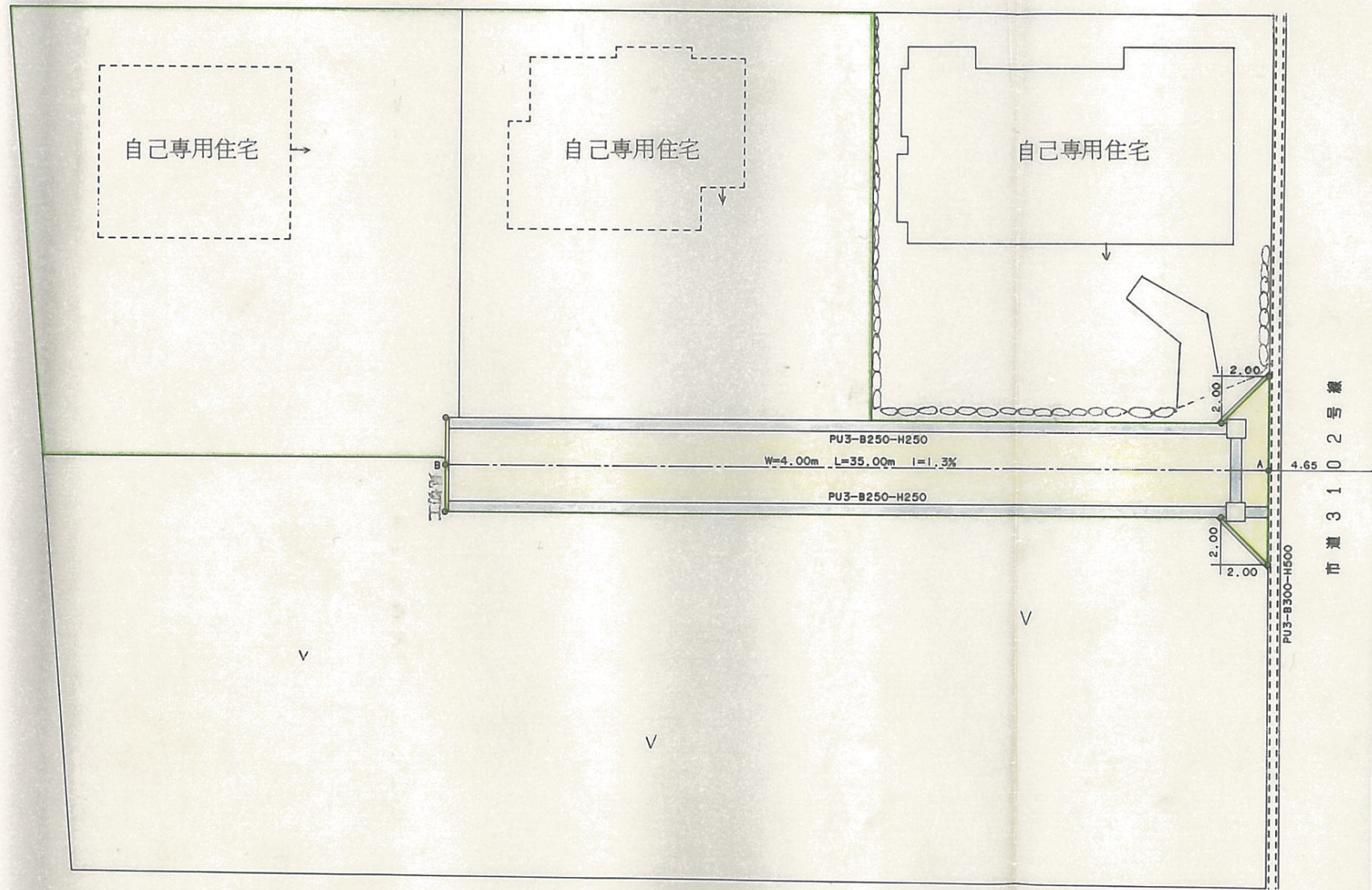


平面図 S = 1:250


開発区域
開発面積 796.67m²




凡例




申請する
道路の位置



予定する
道路の位置



既存道路




廃止される
道路の位置




指定された道路の
位置及び建築線
(指定年月日及び指定
番号を記入すること。)




敷地界



地番号界



町村界



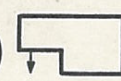
市郡界




予定建築物
(用途を記入
すること。)



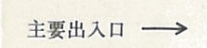
既存建築物
(用途を記入
すること。)




都市計画
路線



主要出入口



下水 井戸



塀



生け垣



(注) 1 図面中に地番及び氏名をそれぞれ記入してください。
2 方位は、1の4欄の図中の方位と一致させてください。
3 道路の長さの単位は、メートル(小数点以下第2位まで)としてください。