


















# 道路の位置の指<sub>変</sub>更<sub>止</sub>申請書添付図面

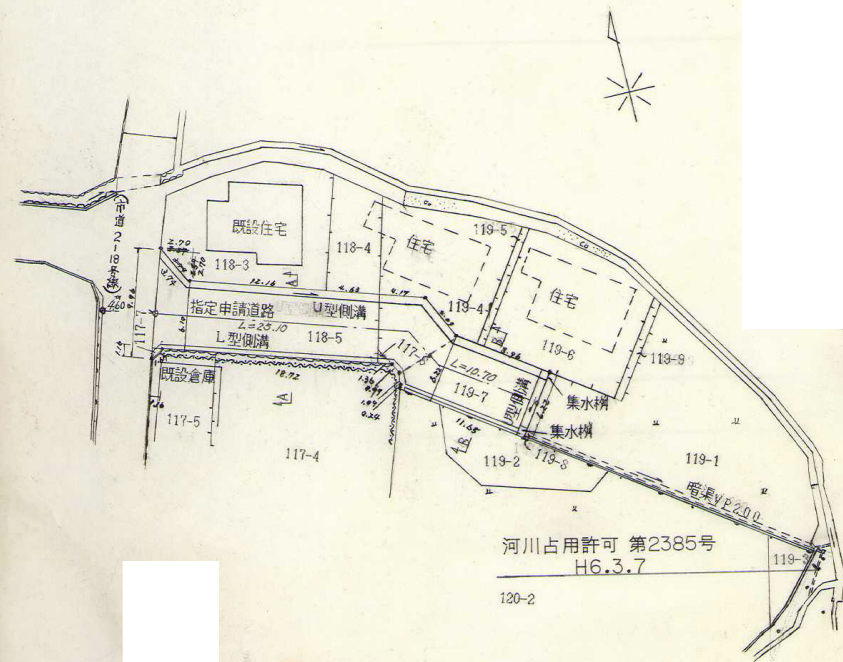
様式第16号 (用紙 日本工業規格 B3横型)


## 凡 例

方位		予定する道路の位置	
敷地界		指定された道路の位置および建築線	
地番号界		(指定年月日及び番号を記入してください)	
町村界		廃止される道路の位置	
区郡界		申請する道路の位置	
都市計画線		予定建築物 (用途を記入のこと)	
既存道路		既存建築物 (用途を記入のこと)	
		下水	
		井戸	
		生垣	
		主要出入口	

### 3 地籍図 (実測図及び公図写し)

実測図 S=1:500



開発区域  開発面積 528.80㎡

- (注意)
- 1 図面中に地番及び氏名をそれぞれ記入してください。
  - 2 附近見取図と地籍図との方位を一致させてください。
  - 3 申請道路の長さの単位はメートル(小数点以下2位まで)としてください。

- 4 権利別欄は、土地所有権、管理権はその土地内の建築物等について、それぞれ該当する権利を記入してください。
- 5 承諾書欄の権利者の住所及び氏名は本人が記入してください。