
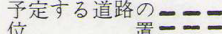
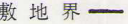
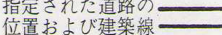





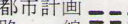

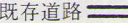








# 道路の位置の指定変更申請書添付図面

様式第16号 (用紙 日本工業規格 B3横型)

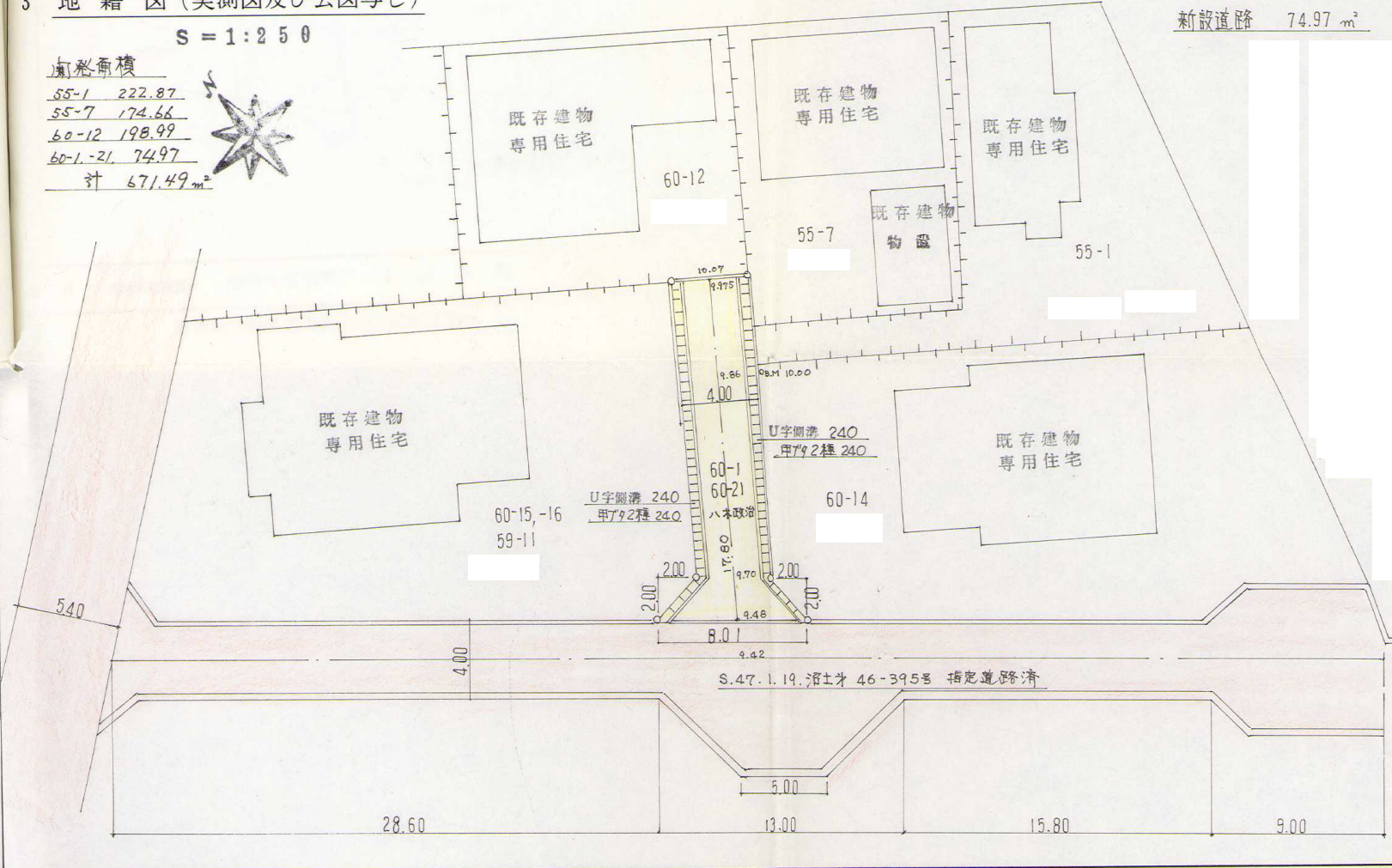
凡 例	
方位 	予定する道路の位置 
敷地界 	指定された道路の位置および建築線 
地番号界 	(指定年月日及び番号を記入してください)
町村界 	廃止される道路の位置 
区郡界 	申請する道路の位置 
都市計画線 	予定建築物 (用途を記入のこと) 
既存道路 	既存建築物 (用途を記入のこと) 
	下水  井戸 
	へい  生垣 
	主要出入口 

## 3 地籍図 (実測図及び公図写し)

S = 1:250

面積集積

55-1	222.87
55-7	174.66
60-12	198.99
60-1-21	74.97
計	671.49 m <sup>2</sup>



- (注意)
- 1 図面中に地番及び氏名をそれぞれ記入してください。
  - 2 附近見取図と地籍図との方位を一致させてください。
  - 3 申請道路の長さの単位はメートル(小数点以下2位まで)としてください。
  - 4 権利別欄は、土地所有権、管理権はその土地内の建築物等について、それぞれ該当する権利を記入してください。
  - 5 承諾書欄の権利者の住所及び氏名は本人が記入してください。