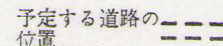
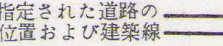
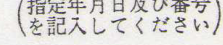



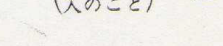
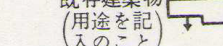










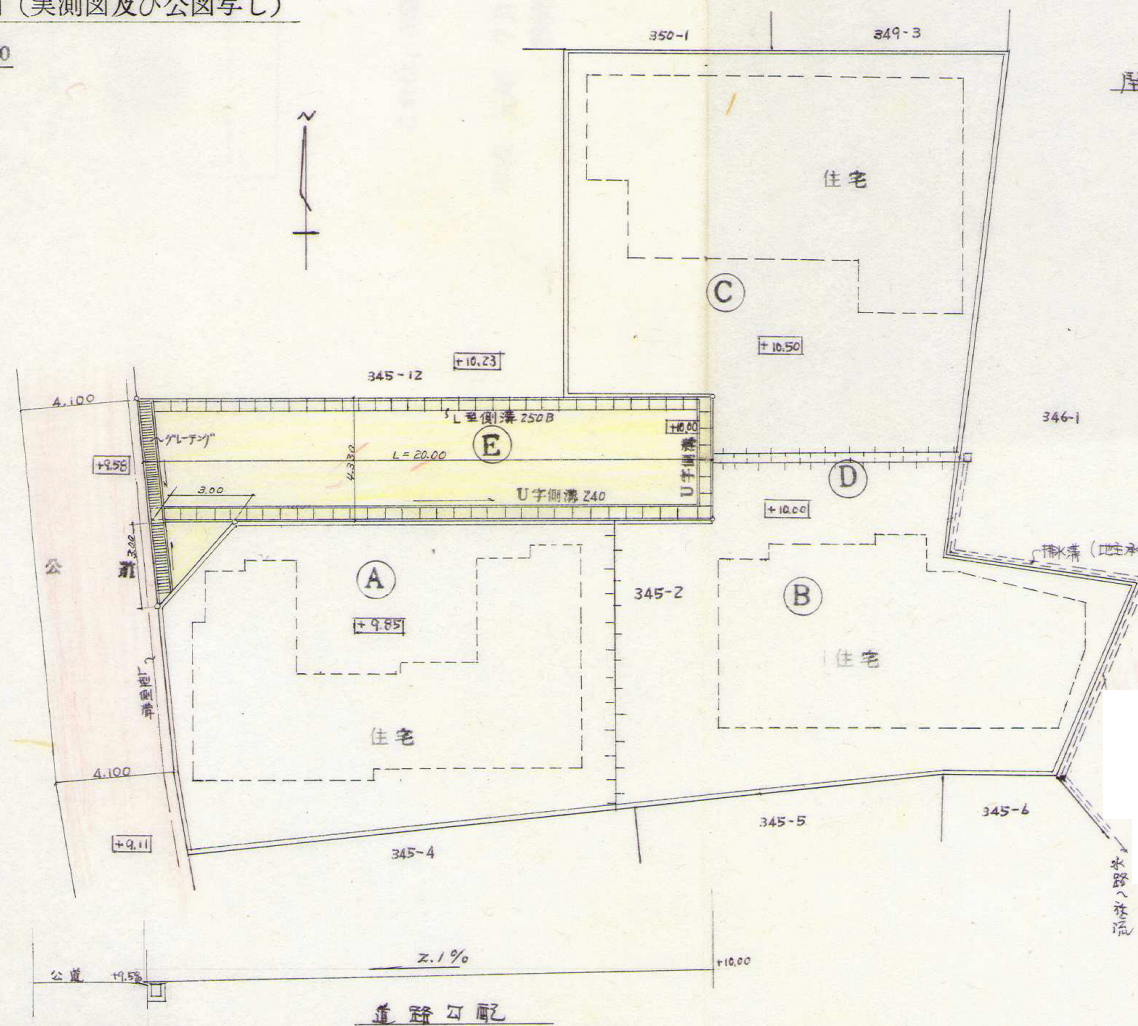
道路の位置の指定変更申請書添付図面

様式第16号(用紙 日本工業規格 B3横型)

- ### 凡 例
- 
 予定する道路の位置
 - 
 指定された道路の位置および建築線
 - 
 (指定年月日及び番号)を記入してください
 - 
 廃止される道路の位置
 - 
 申請する道路の位置
 - 
 町村界
 - 
 区郡界
 - 
 都市計画線
 - 
 既存道路
 - 
 下水
 - 
 井戸
 - 
 主要出入口
 - 
 予定建築物 (用途を記入のこと)
 - 
 既存建築物 (用途を記入のこと)
 - 
 へい
 - 
 生垣

3 地籍図(実測図及び公図写し)

S=1:200



開巻面積

①	168.10
②	167.62
③	200.10
④ (排水路)	2.88
⑤ (道路)	91.06
計	629.76 m ²

- (注意)
- 1 図面中に地番及び氏名をそれぞれ記入してください。
 - 2 附近見取図と地籍図との方位を一致させてください。
 - 3 申請道路の長さの単位はメートル(小数点以下2位まで)としてください。

- 4 権利別欄は、土地所有権、管理権はその土地内の建築物等について、それぞれ該当する権利を記入してください。
- 5 承諾書欄の権利者の住所及び氏名は本人が記入してください。
- 6 不要な文字は、抹消してください。