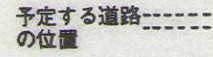
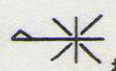
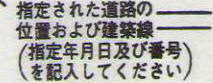

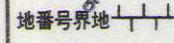

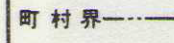
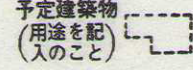

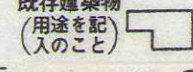



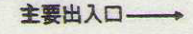


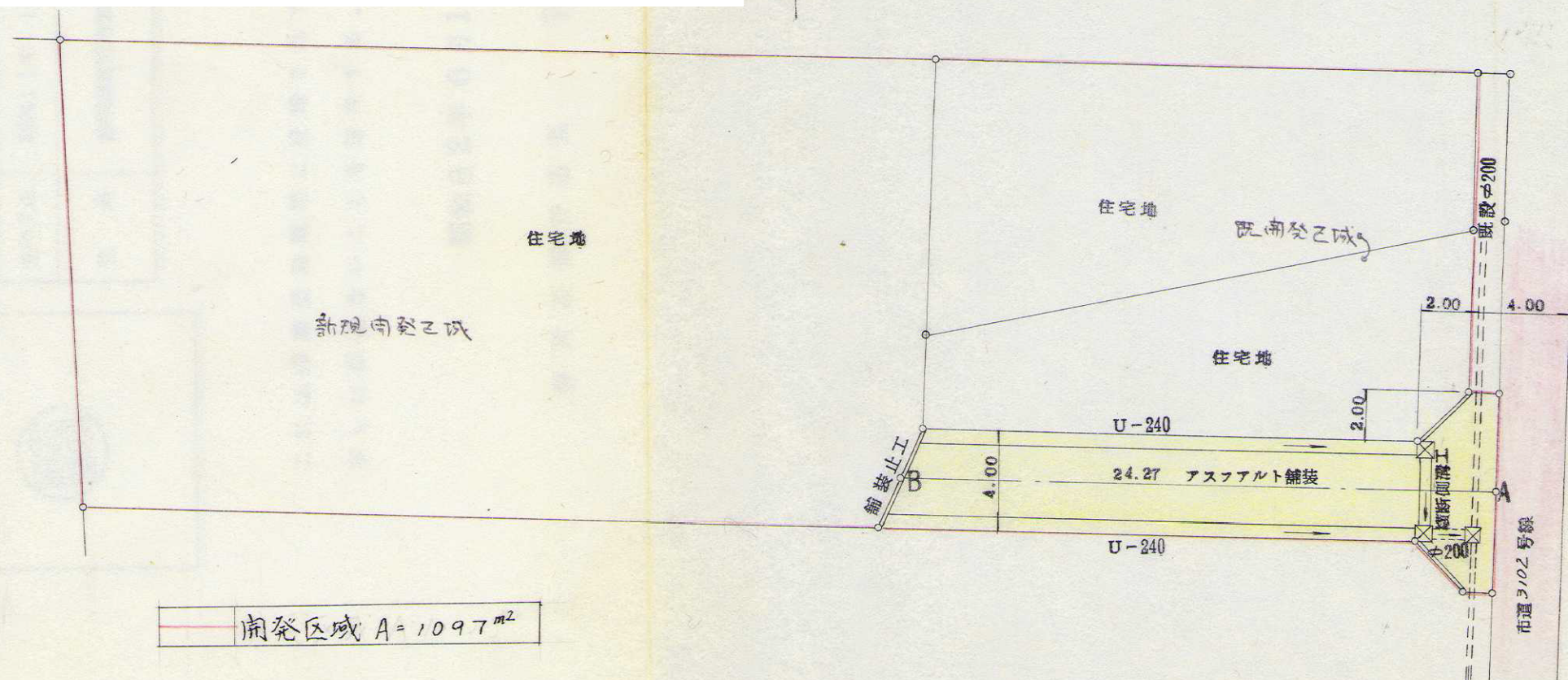
道路の位置の指交廃止申請書添付図面

様式第 号 (用紙日本工業規格B3横型)

凡例

-  予定する道路の位置
-  方位
-  指定された道路の位置および建築線
(指定年月日及び番号を記入してください)
-  廃止される道路の位置
-  地番号界地
-  申請する道路の位置
-  町村界
-  予定建築物 (用途を記入のこと)
-  区郡界
-  既存建築物 (用途を記入のこと)
-  都市計画路線
-  下水 井戸
-  既存道路
-  主要出入口

実測平面図 S=1:250



- (注意)
- 1 図面に地番及び氏名をそれぞれ記入してください。
 - 2 附近見取図と地籍図との方位を一致させてください。
 - 3 申請道路の長さの単位はメートル(小数点以下2位まで)として下さい。