



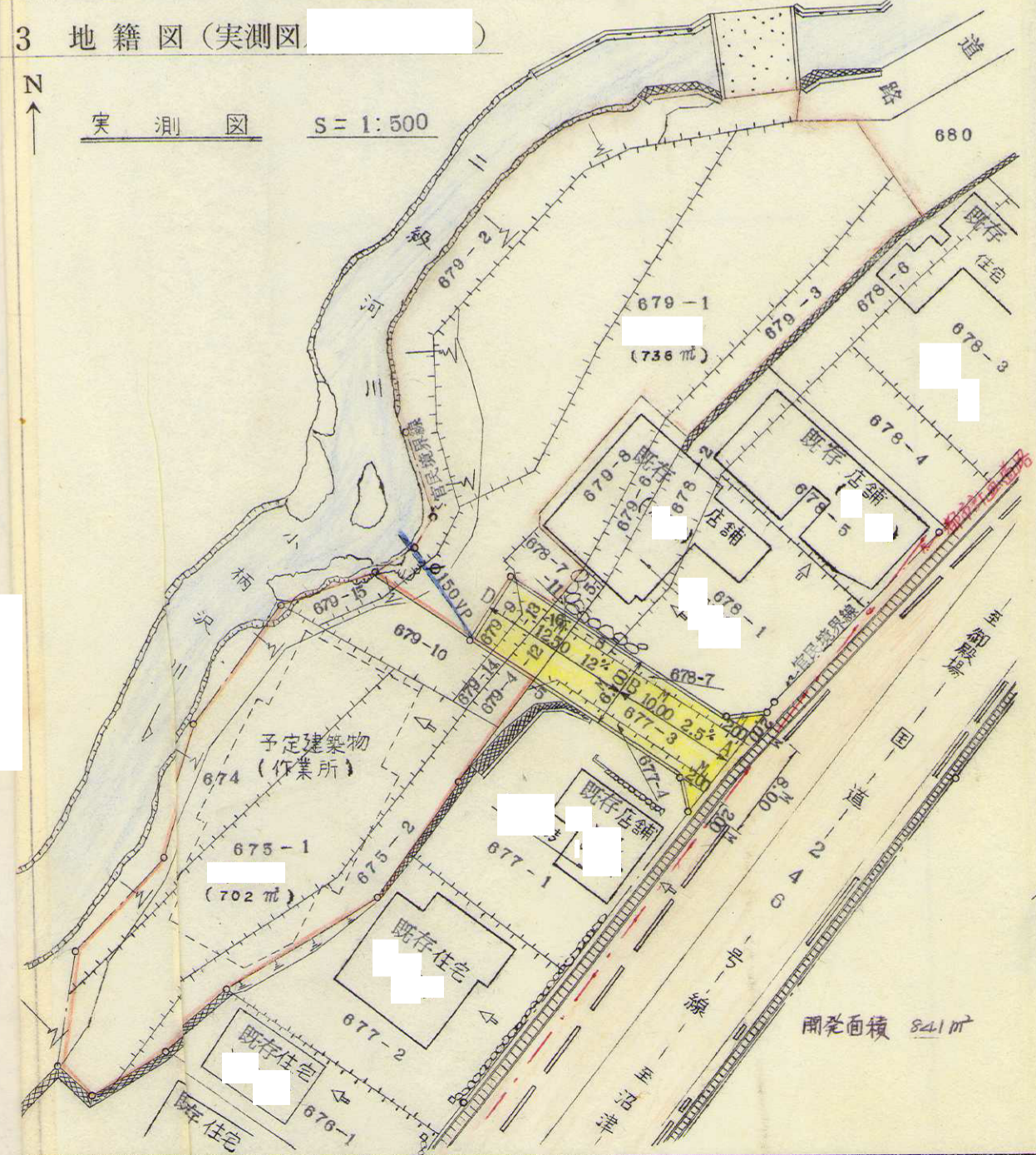



# 道路の位置の指定申請書添付図面

式第16号 (用紙 日本工業規格 B3横型) (第12条、第13条関係)



凡 例	
方位	
敷地界	
地番号界	
町村界	
区郡界	
都市計画路	
既存道路	



- (注意)
- 1 図面中に地番及び氏名をそれぞれ記入してください。
  - 2 付近見取図と地籍図との方位を一致させてください。
  - 3 申請道路の長さの単位はメートル (小数点以下2位まで) としてください。

- 4 権利別欄は、土地所有権、借地権又はその土地内の建築物等について、それぞれ該当する権利を記入してください。
- 5 承諾書欄の権利者の住所及び氏名は、本人が記入してください。
- 6 不要な文字は、まつ消してください。