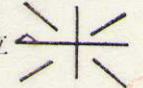

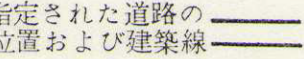




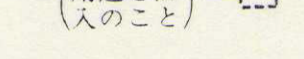
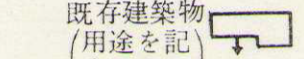
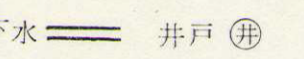









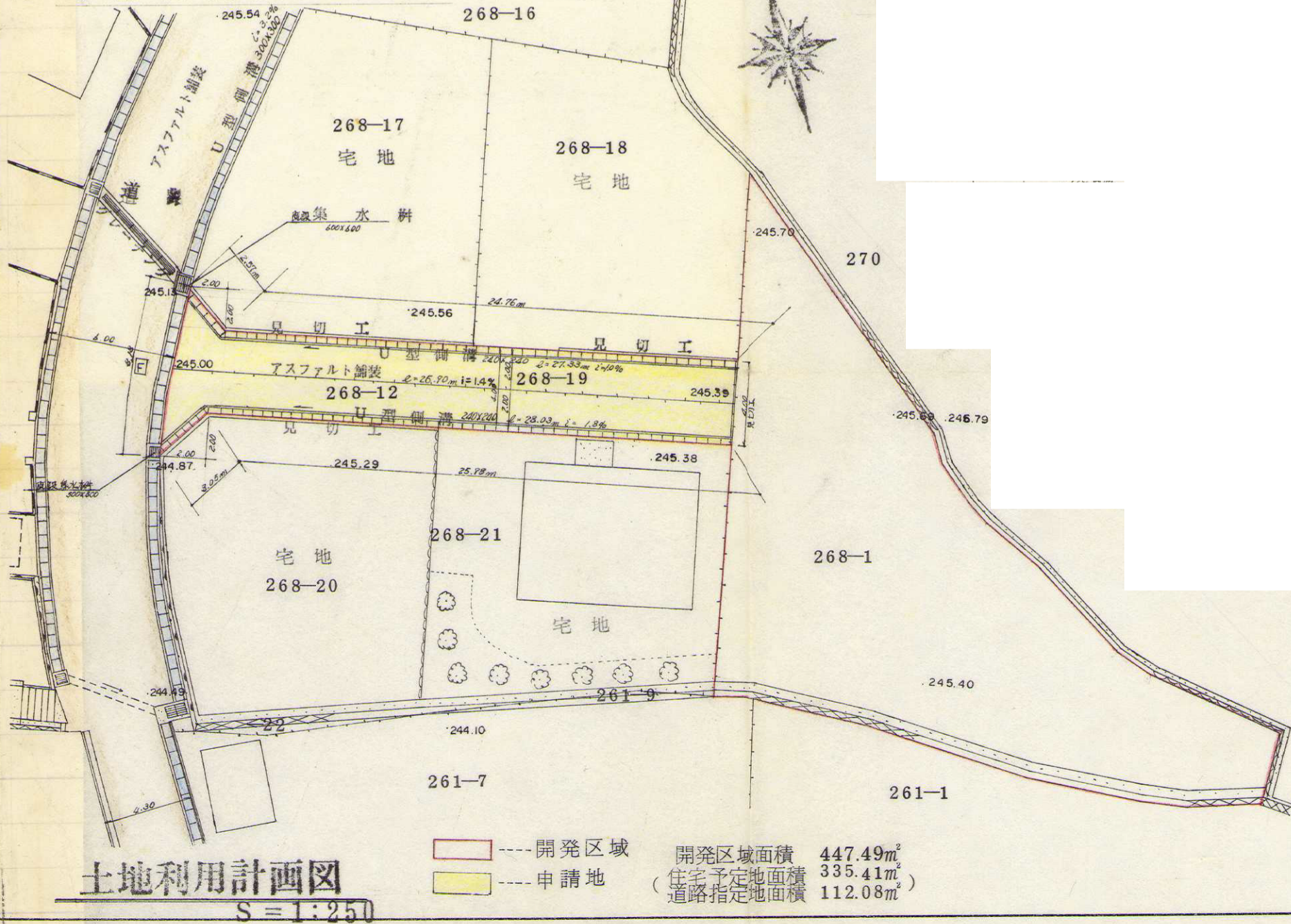
# 道路の位置の指定変更申請書添付図面

様式第16号 (用紙 日本工業規格 B3 横型)

## 凡 例

-  方位
-  予定する道路の位置
-  指定された道路の位置および建築線
-  (指定年月日及び番号を記入してください)
-  敷地界
-  廃止される道路の位置
-  申請する道路の位置
-  町村界
-  区郡界
-  都市計画線
-  既存道路
-  下水
-  井戸
-  生垣
-  主要出入口
-  予定建築物 (用途を記入のこと)
-  既存建築物 (用途を記入のこと)

### 3 地籍図 (実測図)



- (注意)
- 1 図面中に地番及び氏名をそれぞれ記入してください。
  - 2 附近見取図と地籍図との方位を一致させてください。
  - 3 申請道路の長さの単位はメートル (小数点以下2位まで) としてください。

- 4 権利別欄は、土地所有権、管理権又はその土地内の建築物等について、それぞれ該当する権利を記入してください。
- 5 承諾書欄の権利者の住所及び氏名は本人が記入してください。