
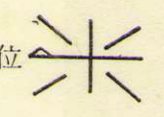








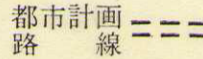

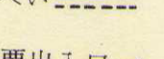





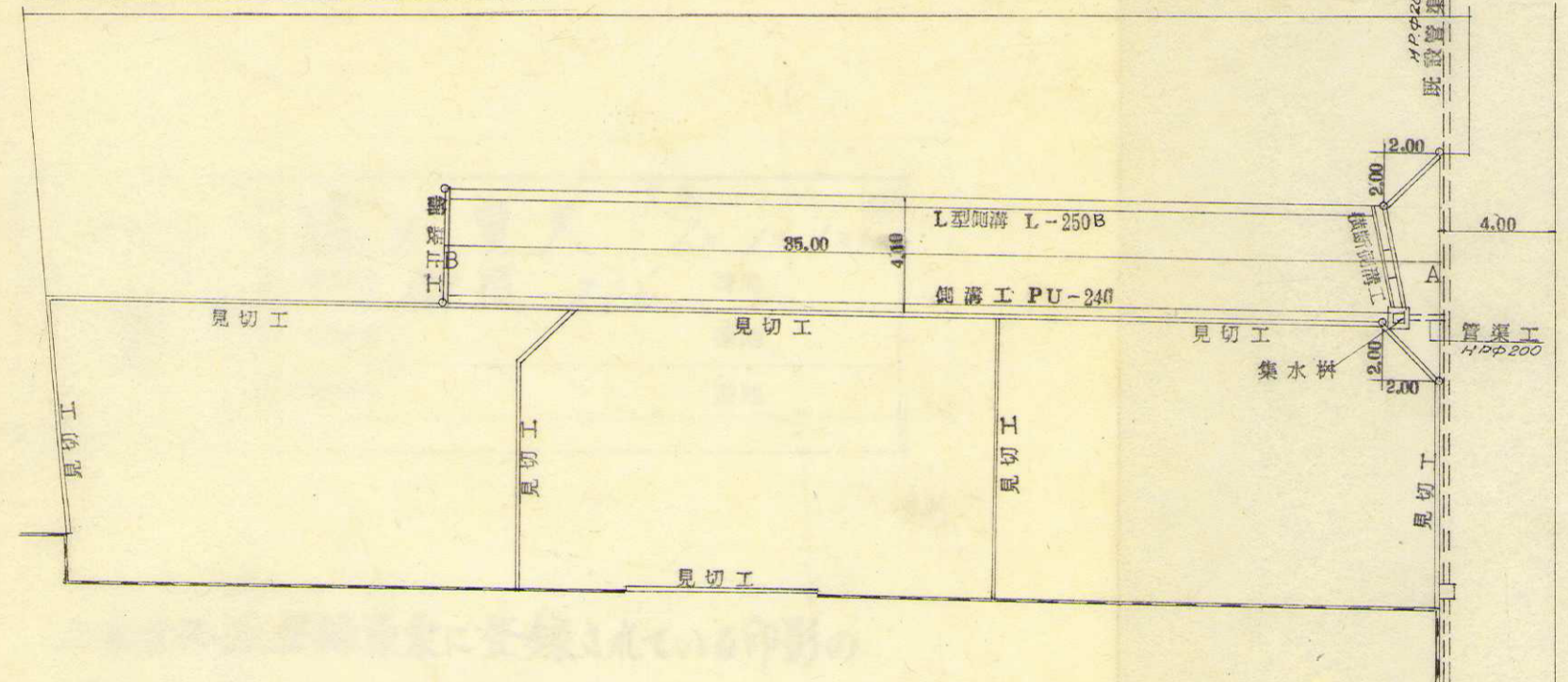


道路の位置の 指交 定更 止 申請書添付図面



凡 例	
方位 	予定する道路の位置 
敷地界 	指定された道路の位置および建築線 
地番号界 	(指定年月日及び番号)を記入してください
町村界 	廃止される道路の位置 
区郡界 	申請する道路の位置 
都市計画線 	予定建築物(用途を記入のこと) 
既存道路 	既存建築物(用途を記入のこと) 
	下水  井戸 
	生垣 
	主要出入口 

3 地籍図(実測図) S = 1 : 250



(注意) 1 図面中に地番及び氏名をそれぞれ記入してください。
 2 附近見取図と地籍図との方位を一致させてください。
 3 申請道路の長さの単位はメートル(小数点以下2位まで)としてください。

4 権利別欄は、土地所有権、管理権又はその土地内の建築物等について、それぞれ該当する権利を記入してください。
 5 承諾書欄の権利者の住所及び氏名は本人が記入してください。