

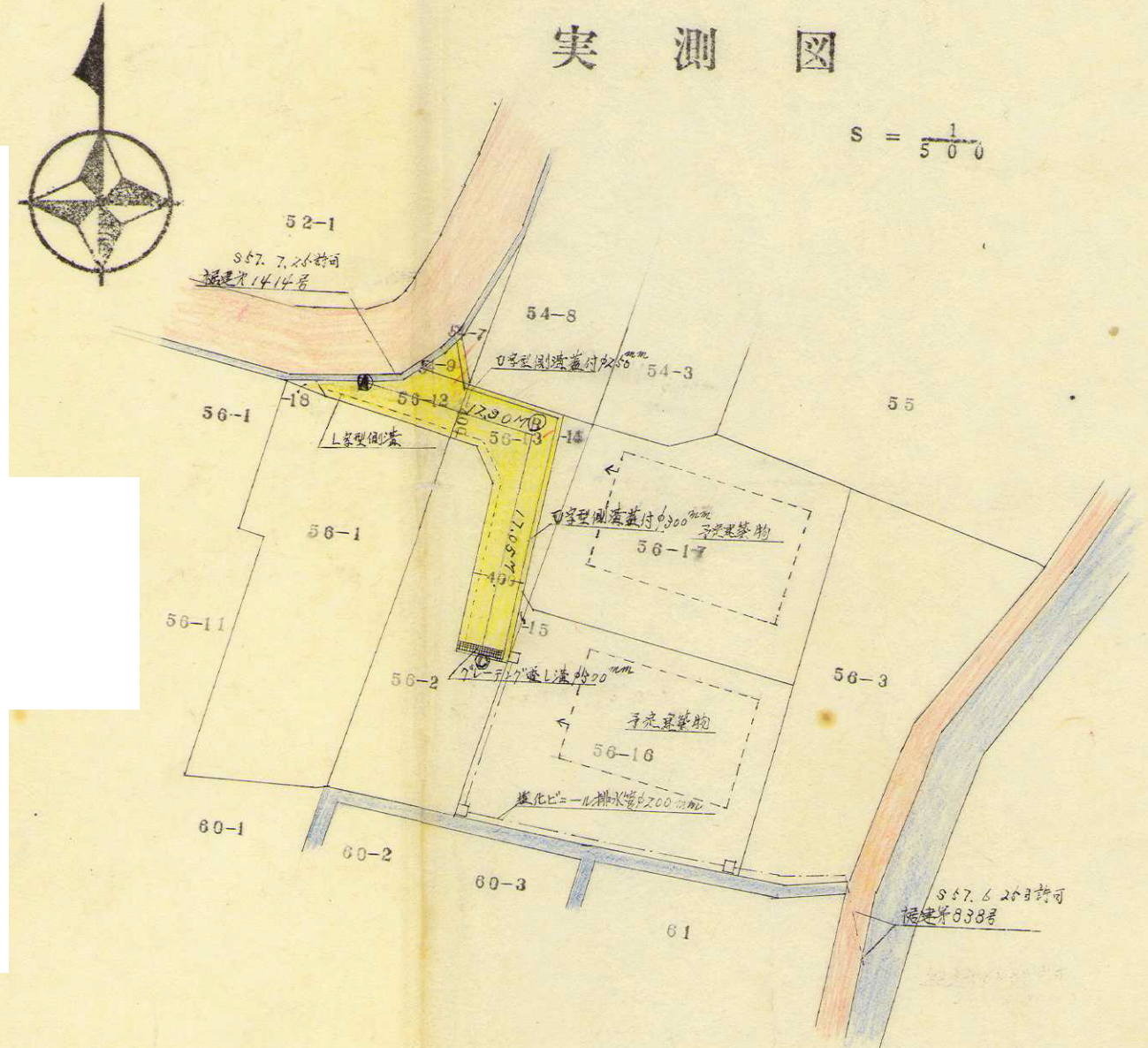


# 道路の位置の指定変更申請書添付図面



凡 例	
方位	
敷地界	
地番号界	
町村界	
区郡界	
都市計画線	
既存道路	
予定する道路の位置	
指定された道路の位置および建築線	
(指定年月日及び番号)を記入してください	
廃止される道路の位置	
申請する道路の位置	
予定建築物(用途を記入のこと)	
既存建築物(用途を記入のこと)	
下水	
井戸	
生垣	
主要出入口	

## 3 地籍図(実測図)



- (注意)
- 1 図面中に地番及び氏名をそれぞれ記入してください。
  - 2 附近見取図と地籍図との方位を一致させてください。
  - 3 申請道路の長さの単位はメートル(小数点以下2位まで)としてください。

- 4 権利別欄は、土地所有権、管理権又はその土地内の建築物等について、それぞれ該当する権利を記入してください。
- 5 承諾書欄の権利者の住所及び氏名は本人が記入してください。