









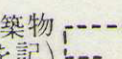

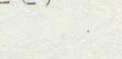




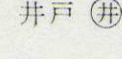




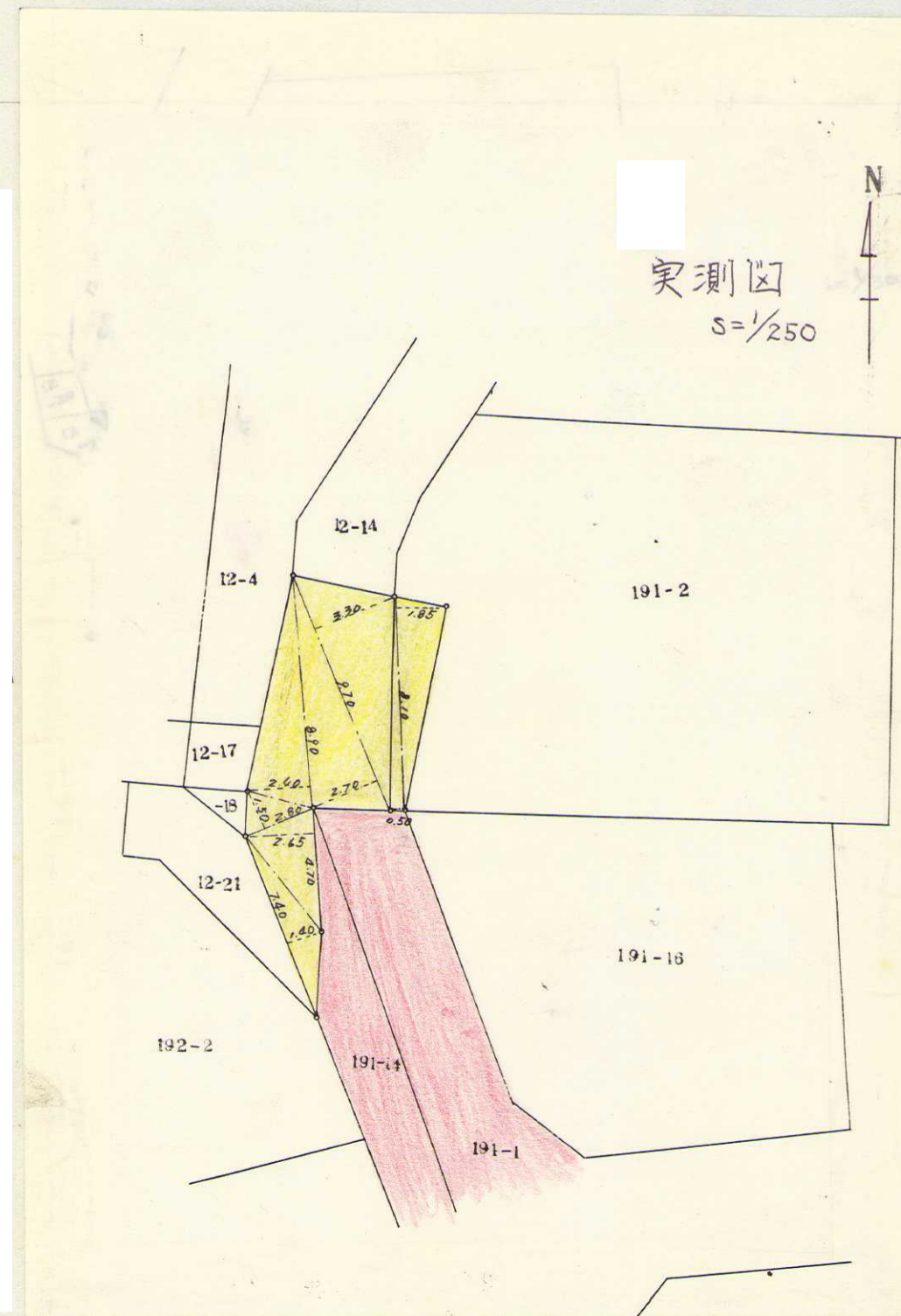


道路の位置の指交廃止申請書添付図面

凡 例

-  予定する道路の位置 
-  指定された道路の位置および建築線 
-  (指定年月日及び番号)を記入してください
-  廃止される道路の位置 
-  申請する道路の位置 
-  予定建築物 (用途を記入のこと) 
-  既存建築物 (用途を記入のこと) 
-  下水  井戸 
-  既存道路  へい  生垣 
-  主要出入口 

3 地籍図 (実測図)



- (注意)
- 1 図面中に地番及び氏名をそれぞれ記入してください。
 - 2 附近見取図と地籍図との方位を一致させてください。
 - 3 申請道路の長さの単位はメートル (小数点以下2位まで) としてください。

- 4 権利別欄は、土地所有権、管理権又はその土地内の建築物等について、それぞれ該当する権利を記入してください。
- 5 承諾書欄の権利者の住所及び氏名は本人が記入してください。