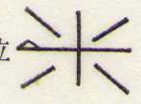

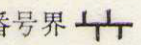



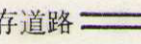

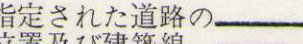
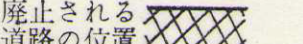
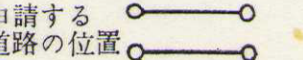
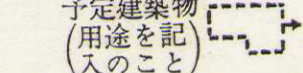
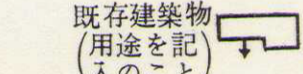
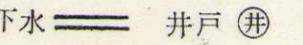
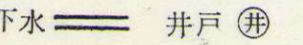
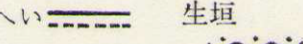
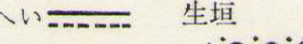



道路の位置の指定変更申請書添付図面

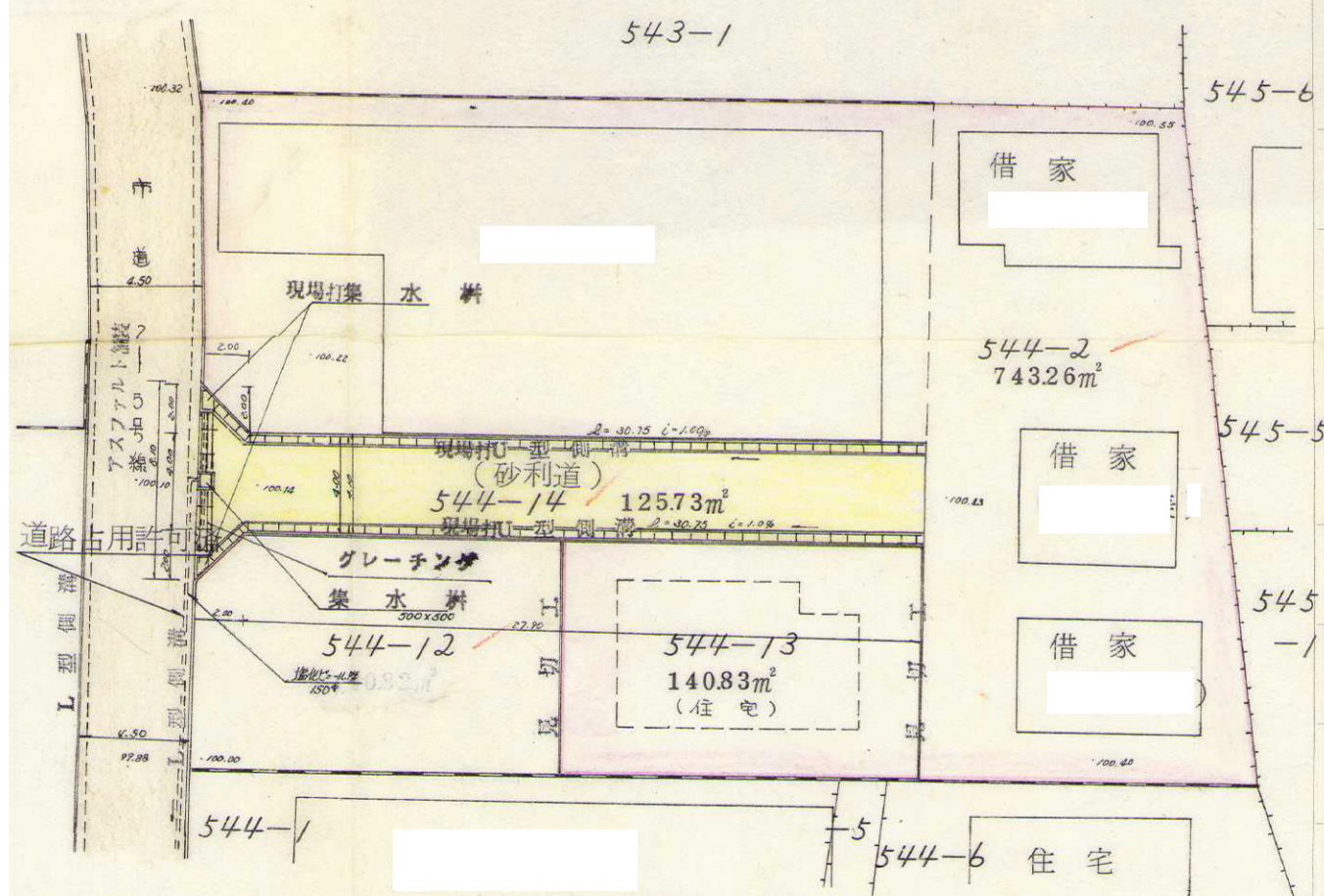
凡 例



- 方位 
- 敷地界 
- 地番号界 
- 町村界 
- 区郡界 
- 都市計画線 
- 既存道路 
- 予定する道路の位置 
- 指定された道路の位置及び建築線 
- (指定年月日及び番号)を記入してください
- 廃止される道路の位置 
- 申請する道路の位置 
- 予定建築物(用途を記入のこと) 
- 既存建築物(用途を記入のこと) 
- 下水  井戸 
- へい  生垣 
- 主要出入口 

3 地籍図(実測図)

計画平面図

S = 1:300



	--- 開発区域	開発区域面積	1009.82m ²
	--- 申請地	道路指定地面積	125.73m ²
		住宅敷地等面積	884.09m ²
		(実測)	

- (注意)
- 1 図面中に地番及び氏名をそれぞれ記入してください。
 - 2 付近見取図と地籍図との方位を一致させてください。
 - 3 申請道路の長さの単位はメートル(小数点以下2位まで)としてください。
 - 4 権利別欄は、土地所有権、借地権又はその土地内の建築物等について、それぞれ該当する権利を記入してください。
 - 5 承諾書欄の権利者の住所及び氏名は、本人が記入してください。
 - 6 不要な文字は、まつ消してください。