







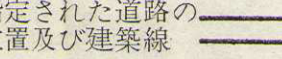


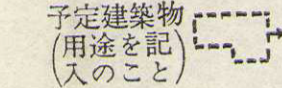
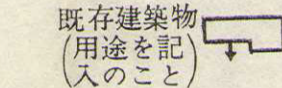




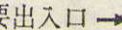


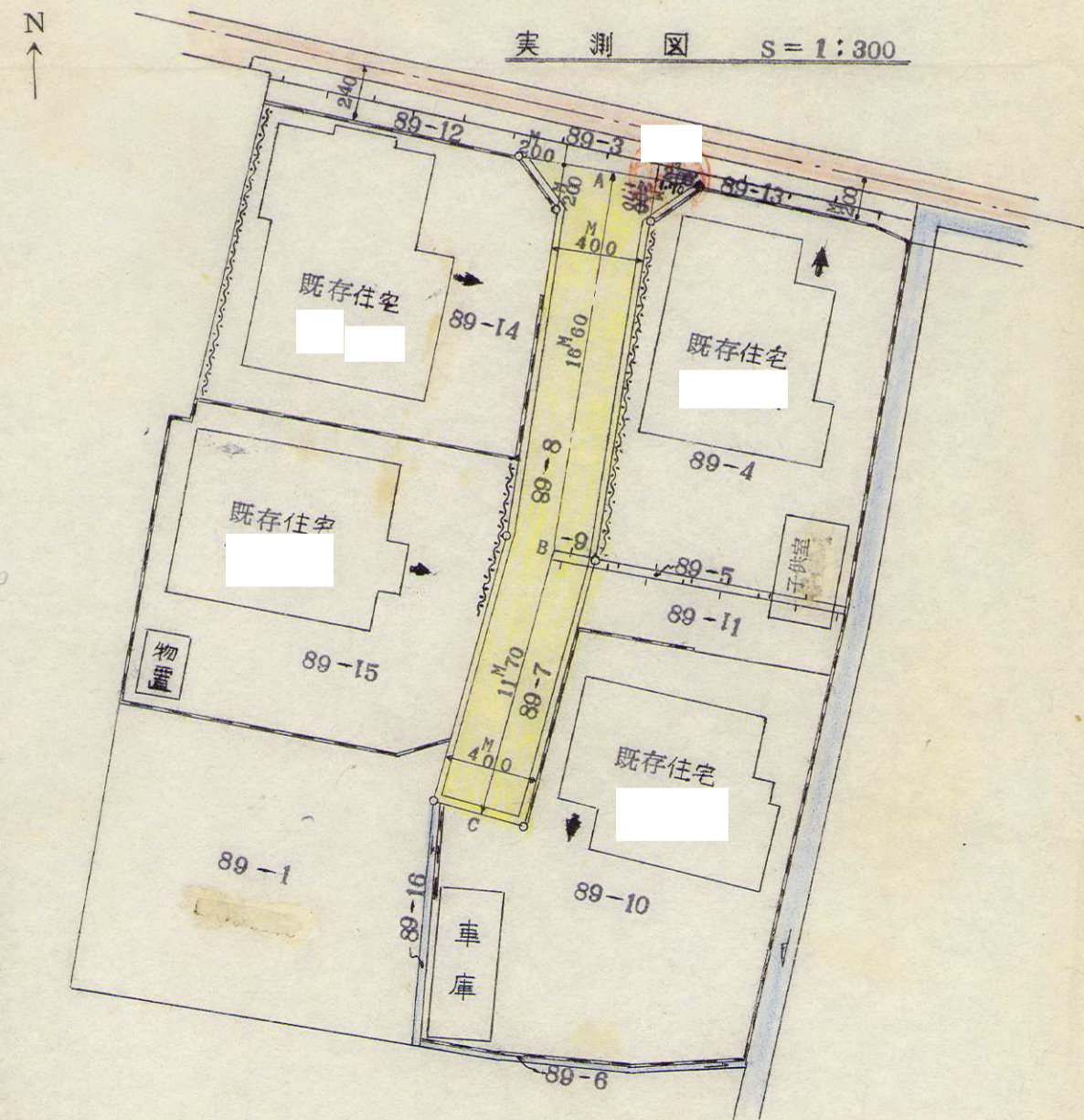
# 道路の位置の指変更申請書添付図面

様式第16号 (用紙 日本工業規格 B3 横型) (第12条、第13条関係)

## 凡 例

- 
 方位
- 
 敷地界
- 
 地番号界
- 
 町村界
- 
 区郡界
- 
 都市計画路線
- 
 既存道路
- 
 予定する道路の位置
- 
 指定された道路の位置及び建築線  
(指定年月日及び番号を記入してください)
- 
 廃止される道路の位置
- 
 申請する道路の位置
- 
 予定建築物 (用途を記入のこと)
- 
 既存建築物 (用途を記入のこと)
- 
 下水
- 
 井戸
- 
 へい
- 
 生垣
- 
 主要出入口

## 3 地籍図 (実測図)



- (注意)
- 1 図面中に地番及び氏名をそれぞれ記入してください。
  - 2 付近見取図と地籍図との方位を一致させてください。
  - 3 申請道路の長さの単位はメートル (小数点以下2位まで) としてください。

- 4 権利別欄は、土地所有権、借地権又はその土地内の建築物等について、それぞれ該当する権利を記入してください。
- 5 承諾書欄の権利者の住所及び氏名は、本人が記入してください。
- 6 不要な文字は、まつ消してください。