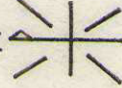











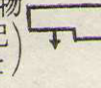







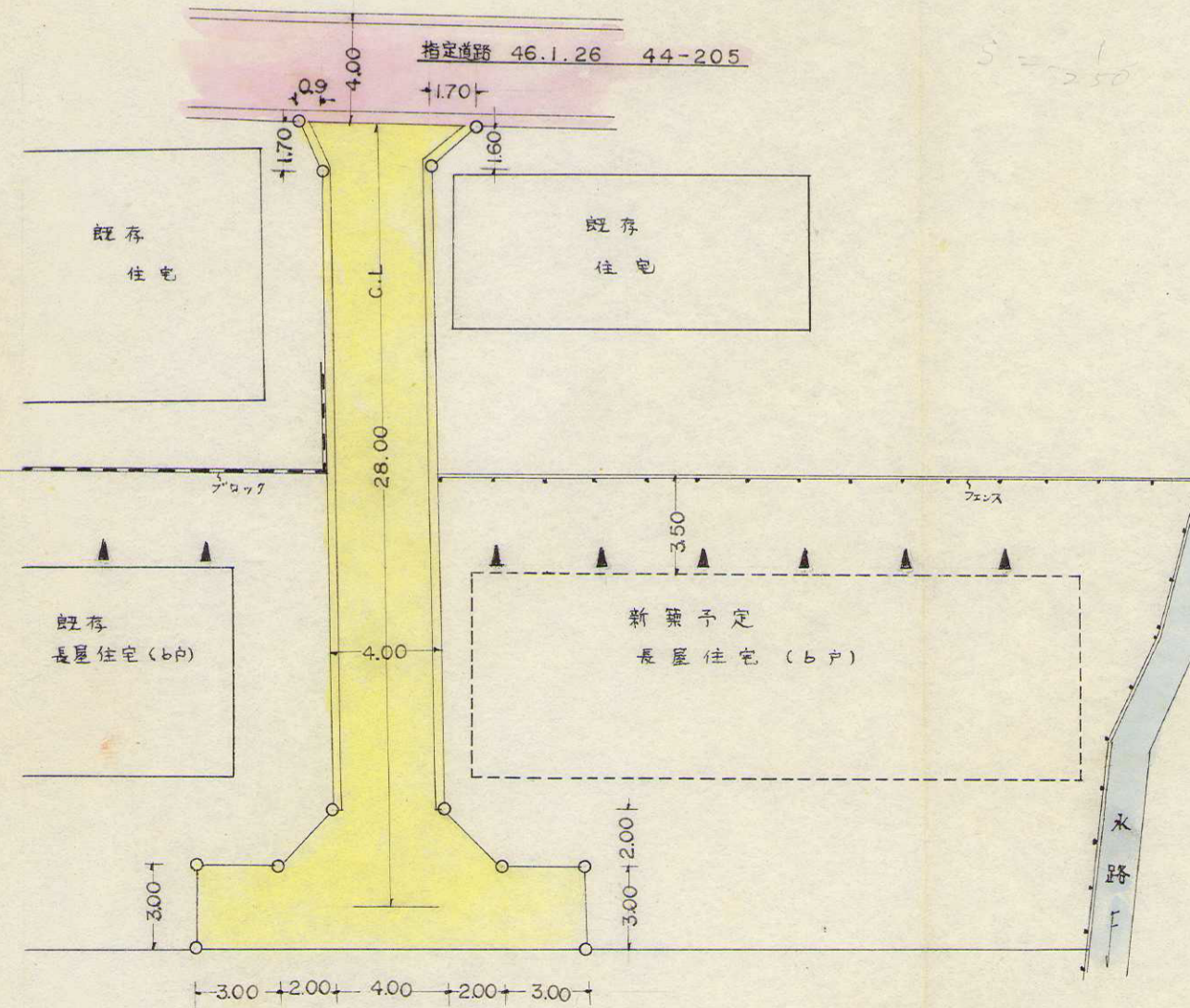
道路の位置の指定変更申請書添付図面

凡 例

- 方位 
- 敷地界 
- 地番号界 
- 町村界 
- 区郡界 
- 都市計画線 
- 既存道路 
- 予定する道路の位置 
- 指定された道路の位置及び建築線 (指定年月日及び番号)を記入してください 
- 廃止される道路の位置 
- 申請する道路の位置 
- 予定建築物 (用途を記入のこと) 
- 既存建築物 (用途を記入のこと) 
- 下水  井戸 
- へい  生垣 
- 主要出入口 

3 地籍図 (実測図)

裾野市ニッ屋字屋敷添字宮下



縮尺 1:250

- (注意)
- 1 図面中に地番及び氏名をそれぞれ記入してください。
 - 2 付近見取図と地籍図との方位を一致させてください。
 - 3 申請道路の長さの単位はメートル (小数点以下2位まで) としてください。

- 4 権利別欄は、土地所有権、借地権又はその土地内の建築物等について、それぞれ該当する権利を記入してください。
- 5 承諾書欄の権利者の住所及び氏名は、本人が記入してください。
- 6 不要な文字は、まつ消してください。