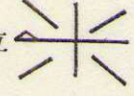

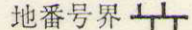


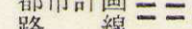


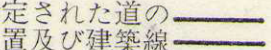











道の指定申請書添付図面

18号 (用紙 日本工業規格 B3 横型) (第15条関係)

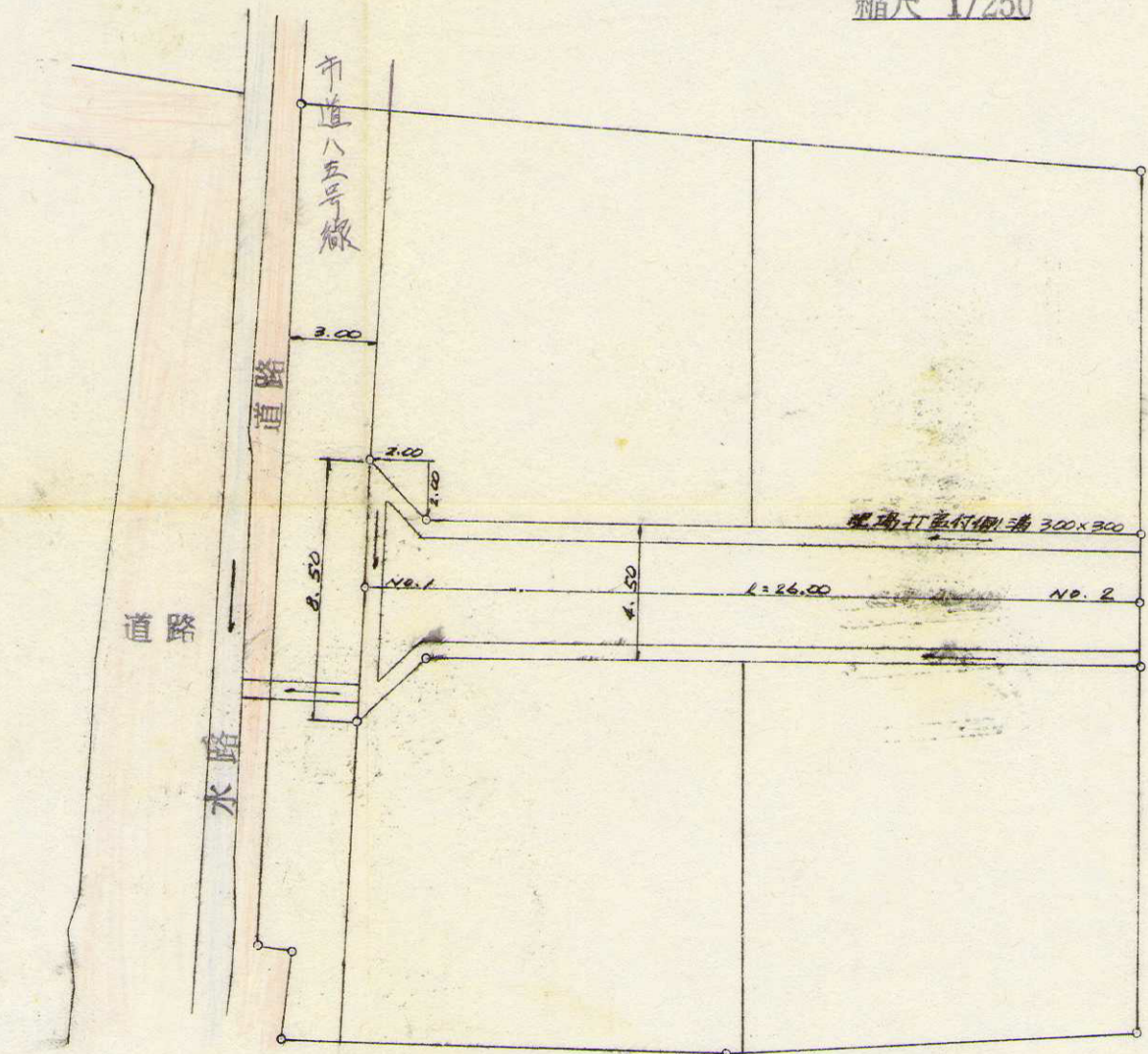
凡 例

- 方位 
- 敷地界 
- 地番号界 
- 町村界 
- 区郡界 
- 都市計画線 
- 既存道路 
- 予定する道の位置 
- 指定された道の位置及び建築線 
- (指定年月日及び番号)を記入してください
- 廃止される道の位置 
- 申請する道の位置 
- 予定建築物(用途を記入のこと) 
- 既存建築物(用途を記入のこと) 
- 下水  井戸 
- へい  生垣 
- 主要出入口 

3 地籍図(実測図)



平面図 縮尺 1/250



(注意) 1 図面中に地番及び氏名をそれぞれ記入してください。
2 付近見取図と地籍図との方位を一致させてください。

3 申請道路の長さの単位はメートル(小数点以下2位まで)としてください。
4 権利別欄は、土地所有権、借地権又はその土地内の建築物等について、それぞれ該当する権利を記入してください。