
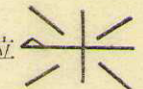










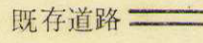
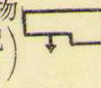


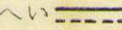




道路の位置の ~~指~~ ~~変~~ ~~更~~ ~~止~~ 申請書添付図面

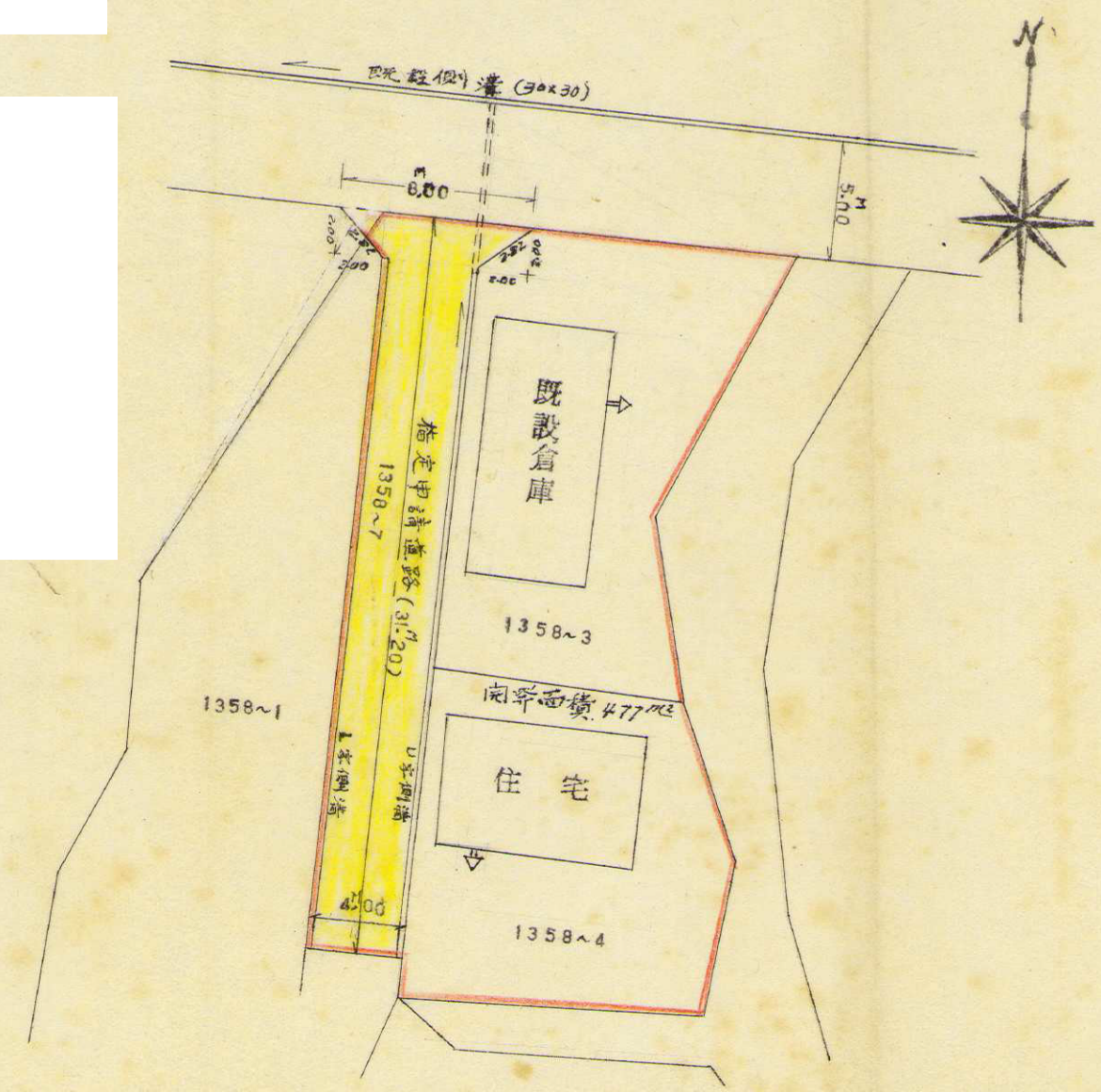
様式第16号 (用紙 日本工業規格 B3横型)



凡 例	
方位 	予定する道路の位置 
敷地界 	指定された道路の位置および建築線 
地番号界 	(指定年月日及び番号)を記入してください
町村界 	廃止される道路の位置 
区郡界 	申請する道路の位置 
都市計画線 	予定建築物 (用途を記入のこと) 
既存道路 	既存建築物 (用途を記入のこと) 
	下水  井戸 
	へい  生垣 
	主要出入口 

3 地籍図 (実測図 )

実測図 $S = 1/300$
 裾野市佐野本苑向1358~7



- (注意)
- 1 図面中に地番及び氏名をそれぞれ記入してください。
 - 2 附近見取図と地籍図との方位を一致させてください。
 - 3 申請道路の長さの単位はメートル (小数点以下2位まで) としてください。

- 4 権利別欄は、土地所有権、管理権又はその土地内の建築物等について、それぞれ該当する権利を記入してください。
- 5 承諾書欄の権利者の住所及び氏名は本人が記入してください。