
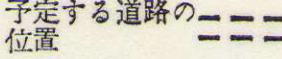
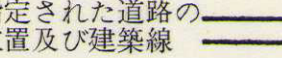
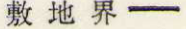

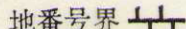
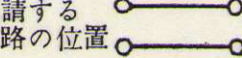

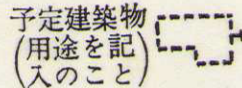


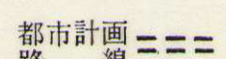


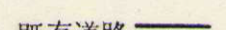


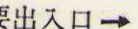


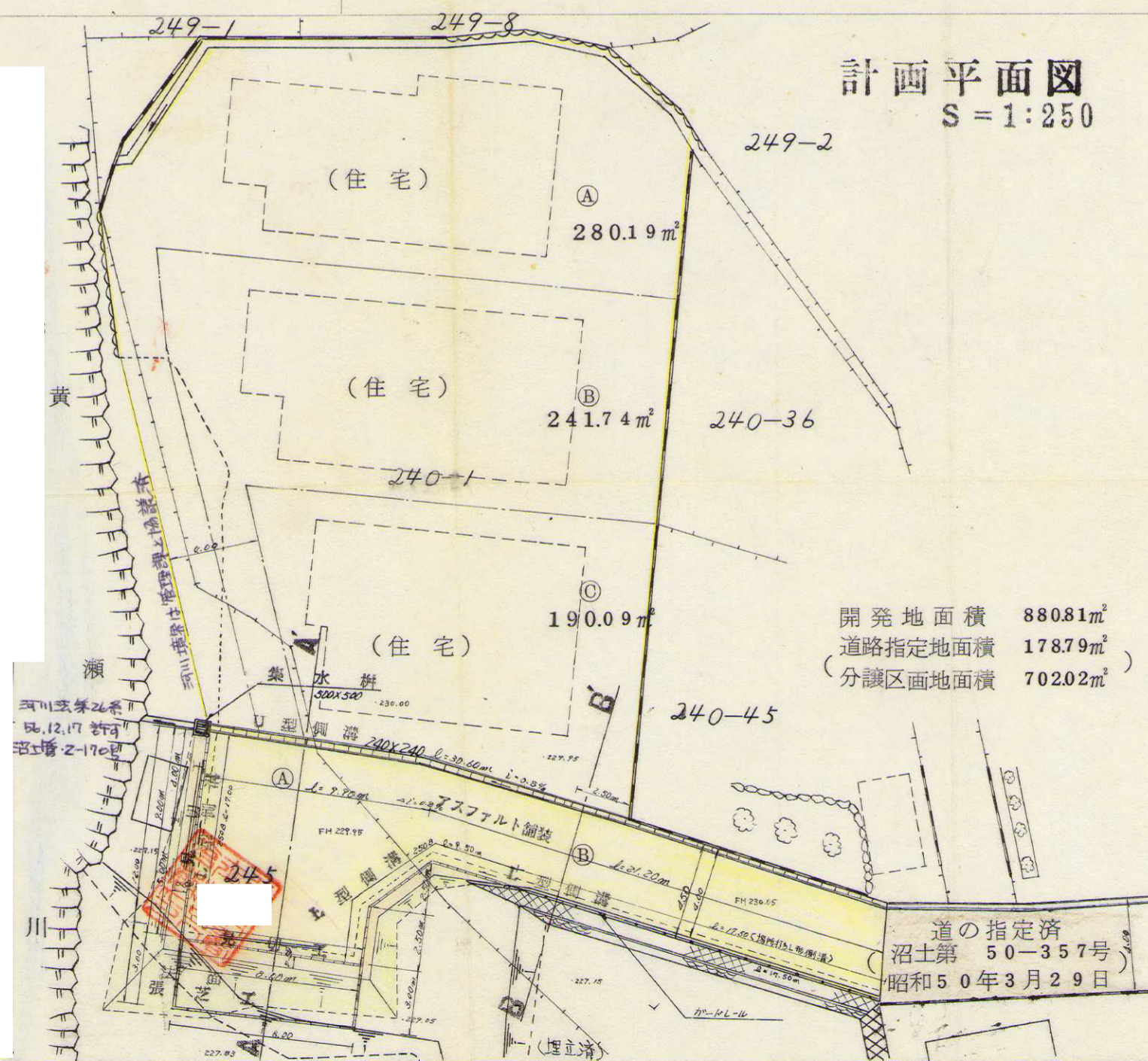
道路の位置の指定変更申請書添付図面

第16号 (用紙 日本工業規格 B3 横型) (第12条、第13条関係)

凡 例

-  方位
-  予定する道路の位置
-  指定された道路の位置及び建築線
(指定年月日及び番号を記入してください)
-  敷地界
-  廃止される道路の位置
-  地番号界
-  申請する道路の位置
-  町村界
-  予定建築物 (用途を記入のこと)
-  区郡界
-  既存建築物 (用途を記入のこと)
-  都市計画線
-  下水
-  井戸
-  既存道路
-  へい
-  生垣
-  主要出入口

3 地籍図 (実測図)



- (注意)
- 1 図面中に地番及び氏名をそれぞれ記入してください。
 - 2 付近見取図と地籍図との方位を一致させてください。
 - 3 申請道路の長さの単位はメートル (小数点以下2位まで) としてください。

- 4 権利別欄は、土地所有権、借地権又はその土地内の建築物等について、それぞれ該当する権利を記入してください。
- 5 承諾書欄の権利者の住所及び氏名は、本人が記入してください。
- 6 不要な文字は、まっ消してください。