






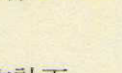



道路の位置の指定変更申請書添付図面

第16号 (用紙 日本工業規格 B3 横型)

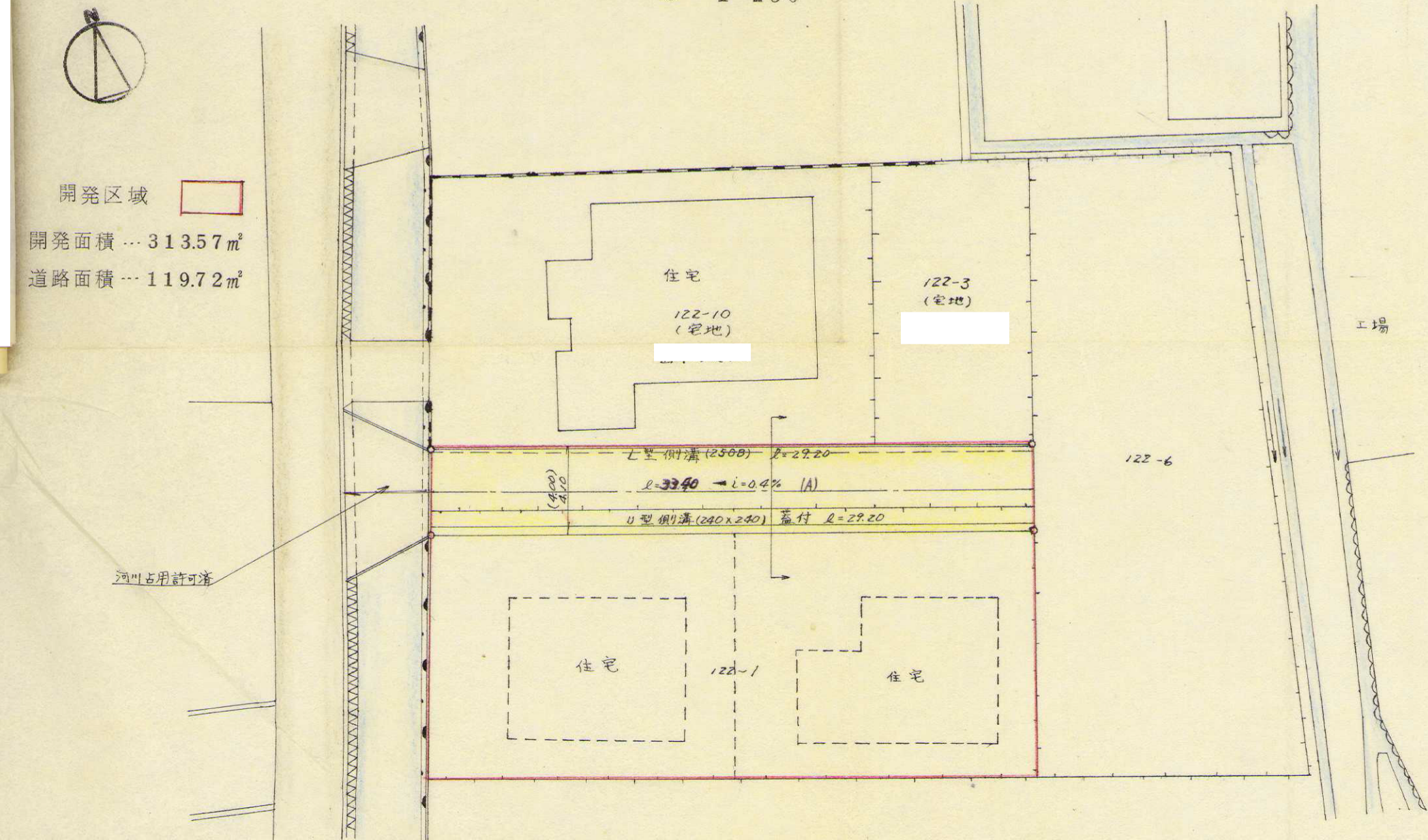
凡 例


-  予定する道路の位置
-  指定された道路の位置および建築線
(指定年月日及び番号)を記入してください
-  廃止される道路の位置
-  申請する道路の位置
-  予定建築物 (用途を記入のこと)
-  既存建築物 (用途を記入のこと)
-  下水 井戸
-  既存道路
-  へい 生垣 主要出入口

3 地籍図 (実測図及び公図写し)

計画平面図

S = 1:250



開発区域 
 開発面積 ... 313.57 m²
 道路面積 ... 119.72 m²

- (注意)
- 1 図面中に地番及び氏名をそれぞれ記入してください。
 - 2 附近見取図と地籍図との方位を一致させてください。
 - 3 申請道路の長さの単位はメートル (小数点以下2位まで) としてください。

- 4 権利別欄は、土地所有権、管理権又はその土地内の建築物等について、それぞれ該当する権利を記入してください。
- 5 承諾書欄の権利者の住所及び氏名は本人が記入してください。