




道路の位置の ~~指~~~~定~~~~更~~~~正~~ 申請書添付図面


様式第16号 (用紙 日本工業規格 B3横型)



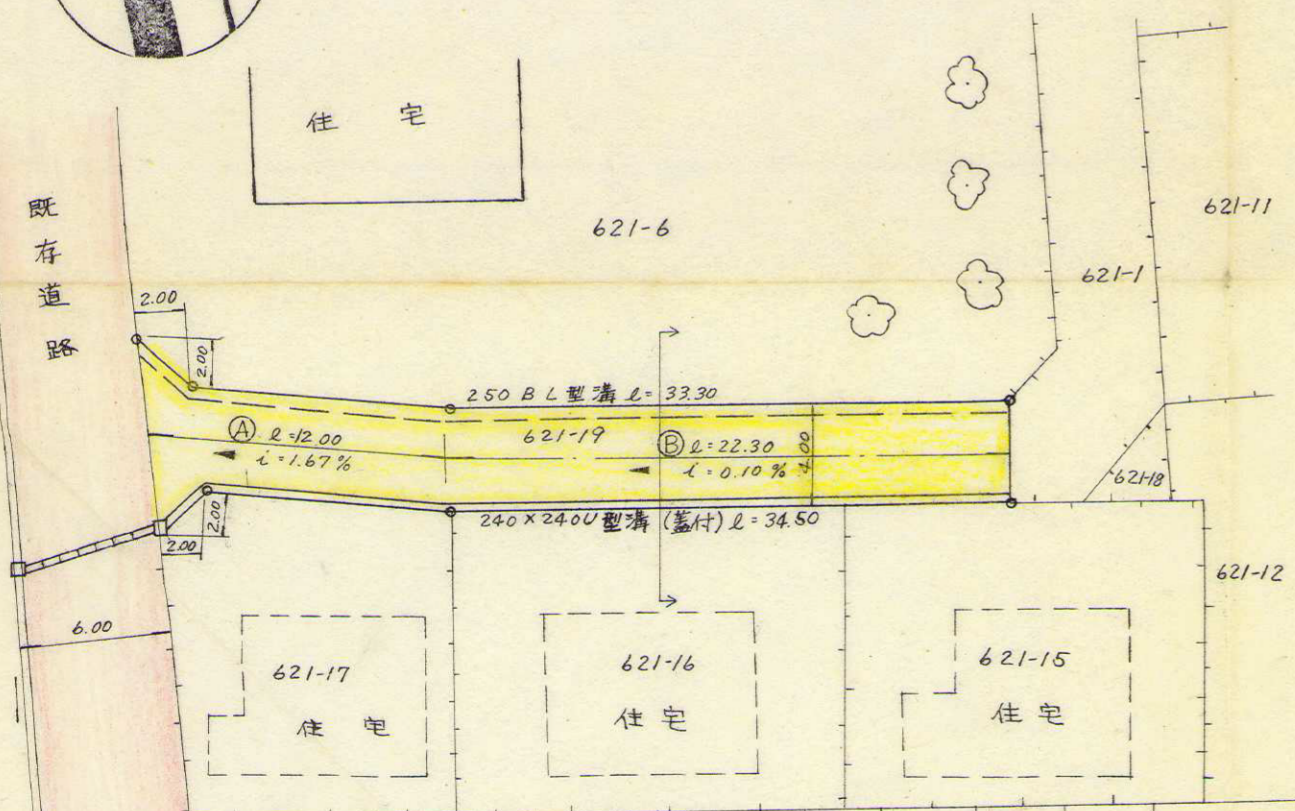
凡 例	
方位	予定する道路の位置
敷地界	指定された道路の位置および建築線
地番号界	(指定年月日及び番号)を記入してください
町村界	廃止される道路の位置
区郡界	申請する道路の位置
都市計画線	予定建築物 (用途を記入のこと)
下水	井戸
生垣	主要出入口





3 地籍図 (実測図)



計画平面図 S=1:300



開発面積 792 m²
道路に占める面積 139 m²



- (注意)
- 1 図面中に地番及び氏名をそれぞれ記入してください。
 - 2 附近見取図と地籍図との方位を一致させてください。
 - 3 申請道路の長さの単位はメートル (小数点以下2位まで) としてください。

- 4 権利別欄は、土地所有権、管理権又はその土地内の建築物等について、それぞれ該当する権利を記入してください。
- 5 承諾書欄の権利者の住所及び氏名は本人が記入してください。