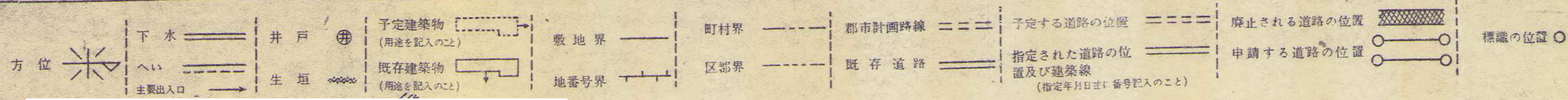
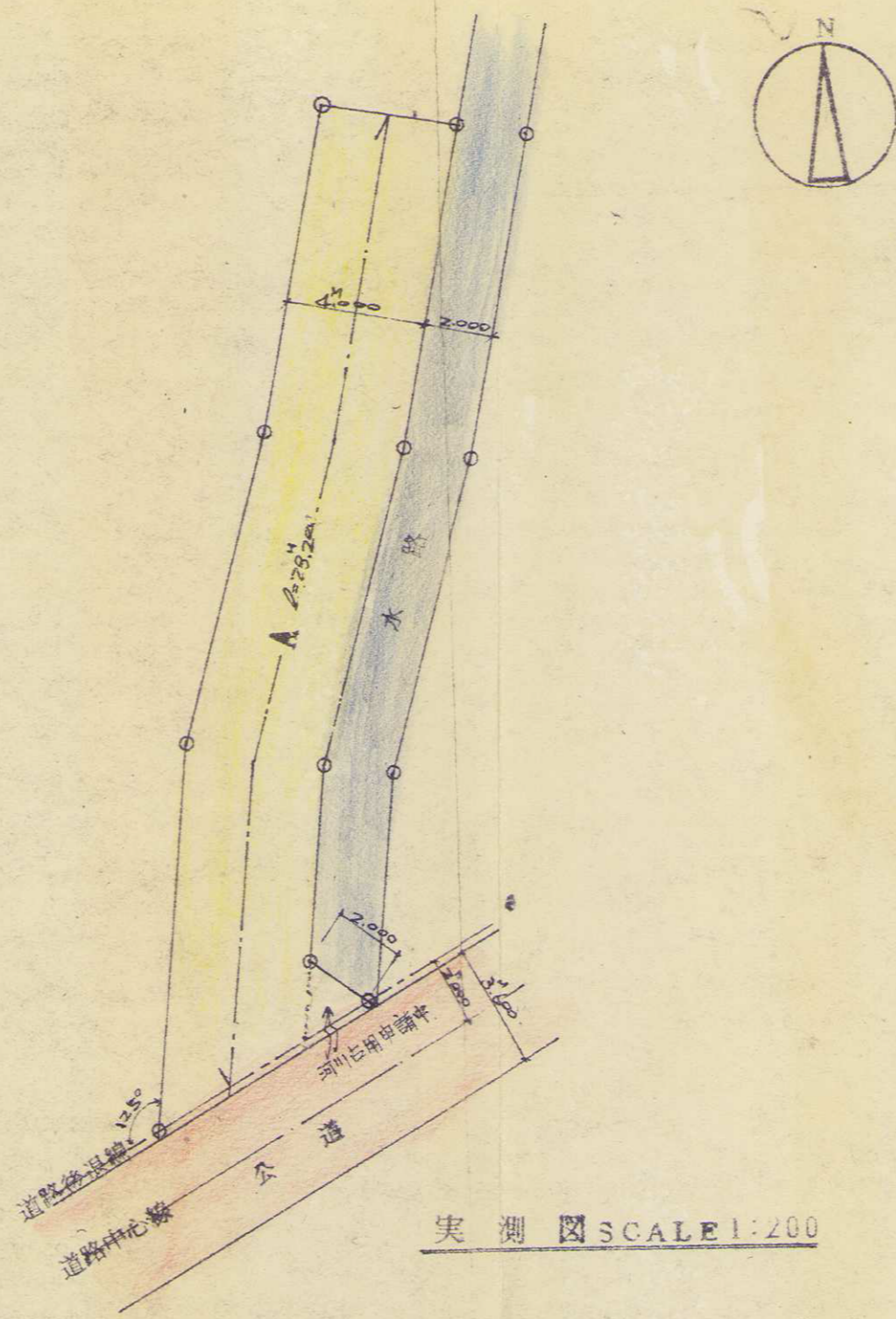



凡例



整理番号	第	号
道路の位置の 指定変更 廃止台帳		
告示年月日	年	月 日
告示番号	第	号
指定年月日	年	月 日
指定番号	第	号



注意

- 一、承諾書の「権利別」欄は土地所有権、借地権又はその土地内の建物若しくは、夫々記入すること。
- 二、図面中に地番号及び権利並びに氏名を夫々記入すること。
- 三、備考欄には権利者の承諾に関連し特記すべき事項を記入すること。
- 四、申請の道路の幅員及び長さの単位は「メートル」(小数点以下二位迄)とする。
- 五、附近見取図と地籍図との方位を一致させること。
- 七、図面は地籍図、附近見取図、断面図を記載のこと。