

令和4年9月21日

裾野市内循環線の利用状況（4月～7月）

1. 延べ利用者数

(人)

	市内循環線全体	青葉台・千福が丘ルート				青葉台・岩波ルート			
		ルート合計	1便	2便	3便	ルート合計	1便	2便	3便
4月	966	638	267	224	147	328	153	116	59
5月	877	586	264	201	121	291	136	110	45
6月	1,089	669	285	249	135	420	205	138	77
7月	977	539	261	167	111	438	199	160	79
4～7月	3,909	2,432	1,077	841	514	1,477	693	524	260

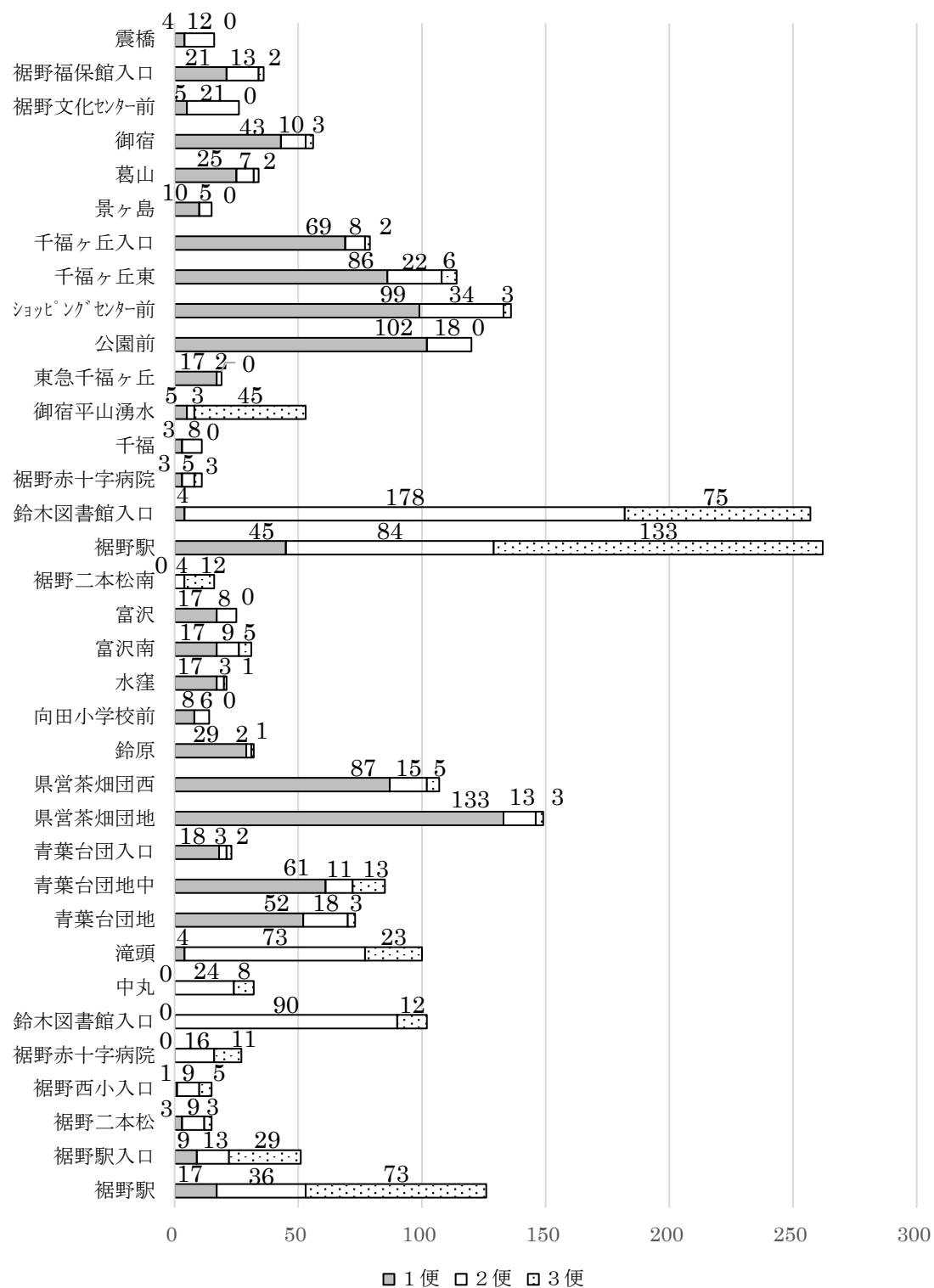
2. 平均利用者数

(人)

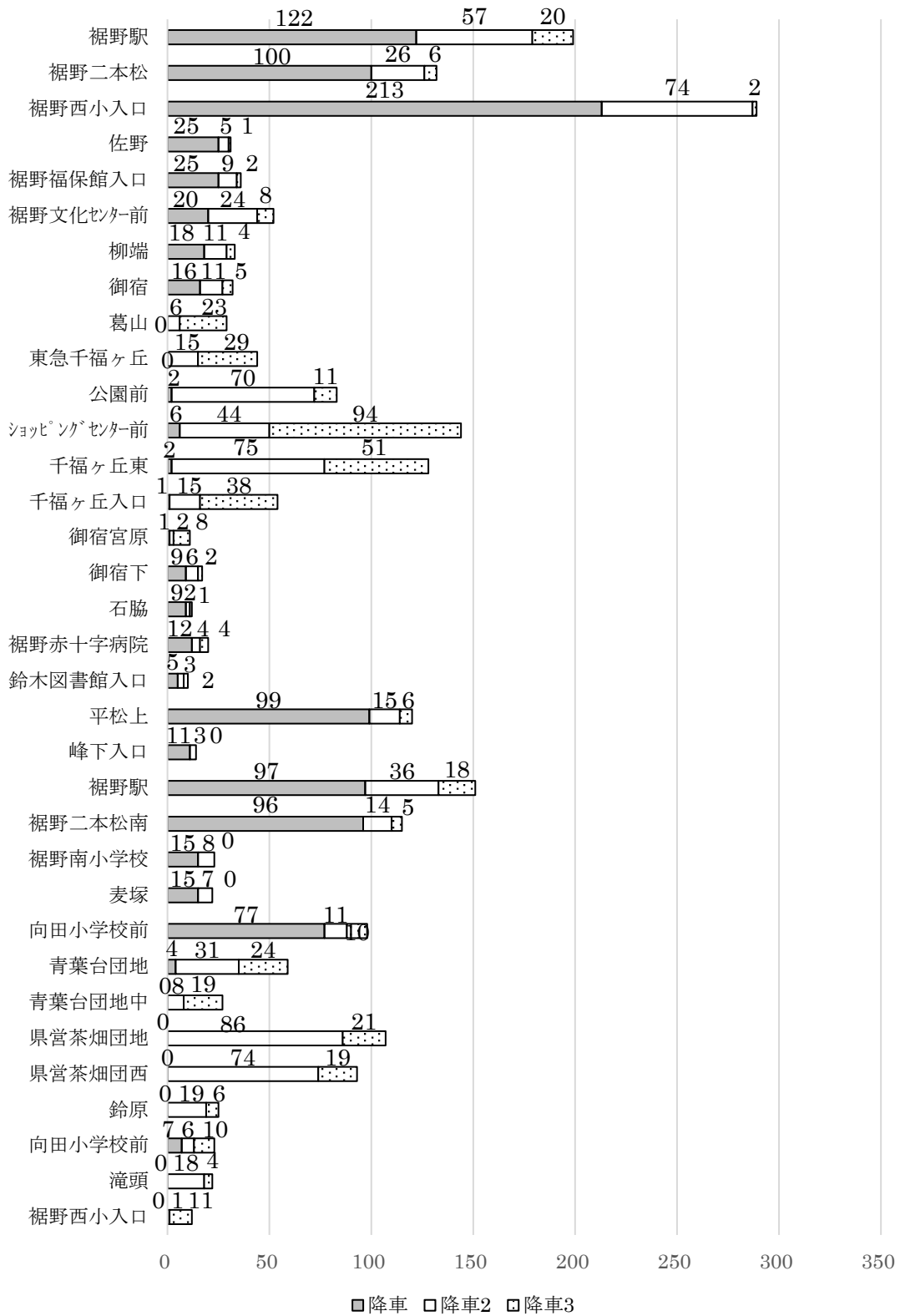
	市内循環線全体		青葉台・千福が丘ルート					青葉台・岩波ルート				
	1日平均	1便平均	1日平均	1便平均	1便	2便	3便	1日平均	1便平均	1便	2便	3便
4月	48.3	16.1	53.2	17.7	22.3	18.7	12.3	41.0	13.7	19.1	14.5	7.4
5月	46.2	15.4	48.8	16.3	22.0	16.8	10.1	41.6	13.9	19.4	15.7	6.4
6月	49.5	16.5	51.5	17.2	21.9	19.2	10.4	46.7	15.6	22.8	15.3	8.6
7月	48.9	16.3	49.0	16.3	23.7	15.2	10.1	48.7	16.2	22.1	17.8	8.8
4～7月	48.3	16.1	50.7	16.9	22.4	17.5	10.7	44.8	14.9	21.0	15.9	7.9

3. バス停別利用者数（4月～7月の利用者数10人以上）

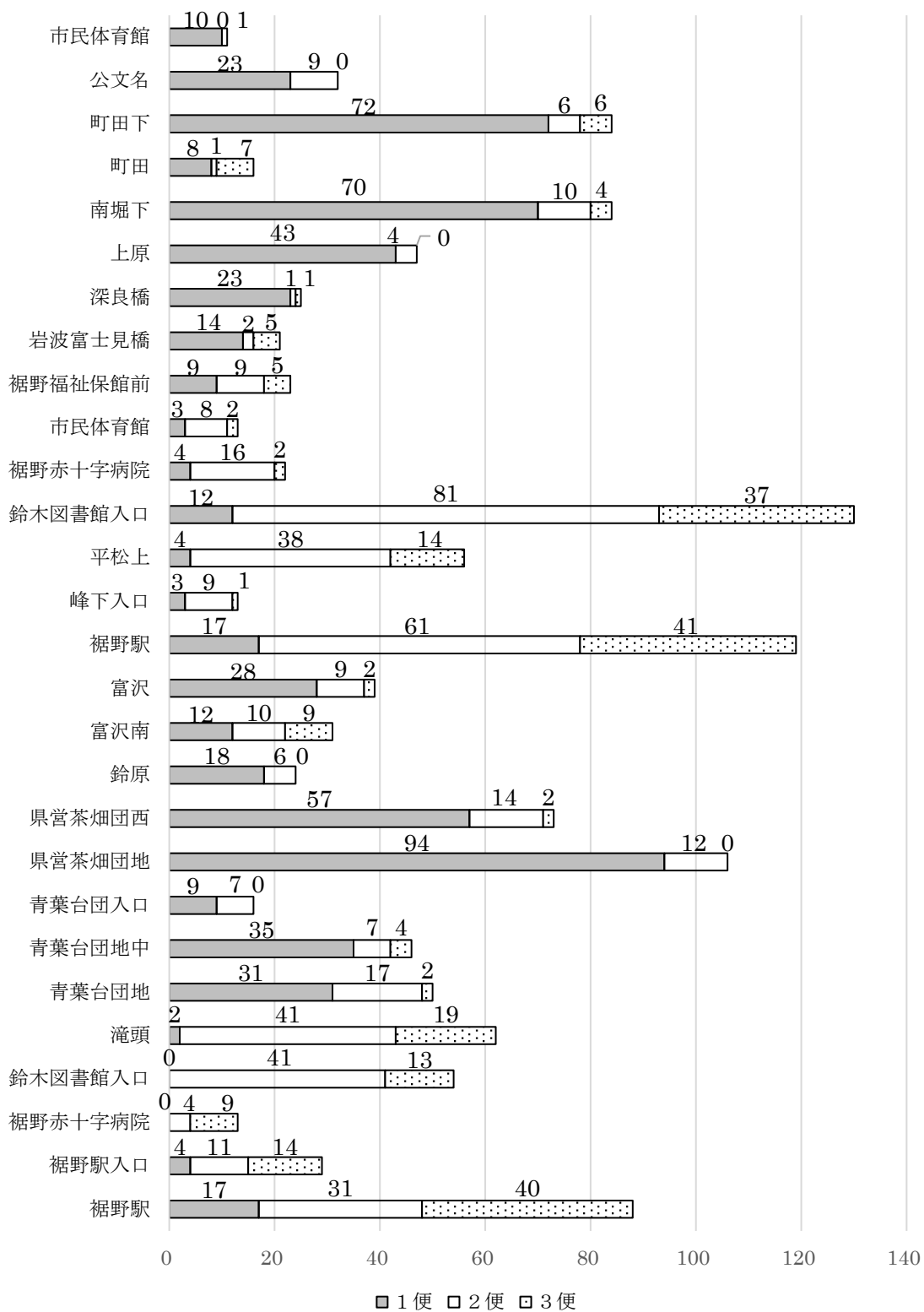
（1）青葉台・千福が丘ルート：乗車人数（人）



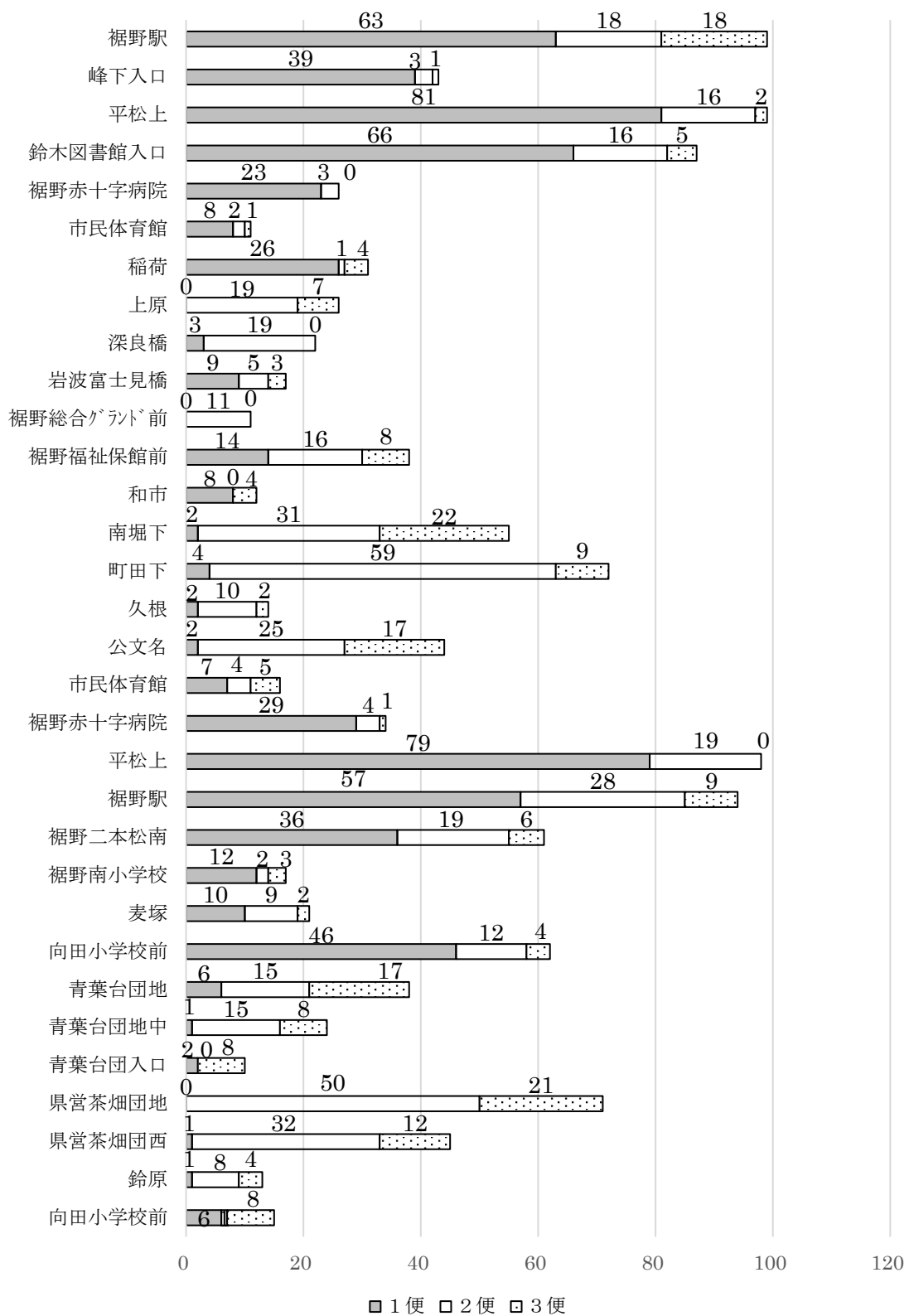
(2) 青葉台・千福が丘ルート：降車人数（人）



(3) 青葉台・岩波ルート：乗車人数（人）



(4) 青葉台・岩波ルート：降車人数（人）



4. バス停別利用者数（着色箇所は4月～7月の利用者数が9人以下のバス停）

(1) 青葉台・千福が丘ルート

(人)

		1便		2便		3便		合計	
		乗車	降車	乗車	降車	乗車	降車	乗車	降車
出発	1 裾野駅	17	0	36	0	73	1	126	1
	2 裾野駅入口	9	0	13	0	29	0	51	0
	3 裾野二本松	3	1	9	0	3	1	15	2
	4 裾野西小入口	1	0	9	1	5	11	15	12
	5 佐野	4	5	0	0	0	2	4	7
	6 裾野高校入口	0	6	2	2	1	0	3	8
	7 裾野郵便局前	4	0	0	1	1	2	5	3
	8 裾野赤十字病院	0	3	16	1	11	5	27	9
	9 鈴木図書館入口	0	3	90	0	12	0	102	3
	10 中丸	0	0	24	2	8	0	32	2
	11 滝頭	4	0	73	18	23	4	100	22
	12 向田小学校前	1	7	0	6	0	10	1	23
	13 鈴原	0	0	0	19	0	6	0	25
	14 県営茶畑団西	0	0	0	74	0	19	0	93
	15 県営茶畑団地	0	0	4	86	1	21	5	107
	16 青葉台団入口	0	1	0	3	0	4	0	8
	17 青葉台団地中	2	0	1	8	2	19	5	27
	18 青葉台団地	52	4	18	31	3	24	73	59
	19 青葉台団地中	61	0	11	0	13	0	85	0
	20 青葉台団入口	18	0	3	0	2	0	23	0
	21 県営茶畑団地	133	0	13	5	3	0	149	5
	22 県営茶畑団西	87	1	15	3	5	0	107	4
	23 鈴原	29	2	2	1	1	1	32	4
	24 向田小学校前	8	77	6	11	0	10	14	98
	25 本茶	4	3	0	3	0	1	4	7
	26 麦塚	3	15	2	7	0	0	5	22
	27 奥平松	4	2	2	1	0	1	6	4
	28 裾野南小学校	2	15	6	8	1	0	9	23
	29 伊水橋	2	0	1	2	3	2	6	4
	30 水窪	17	6	3	1	1	0	21	7
	31 富沢南	17	1	9	0	5	7	31	8
	32 富沢	17	0	8	1	0	2	25	3
	33 二ツ屋下	0	1	3	1	0	0	3	2
	34 二ツ屋	2	4	1	0	4	1	7	5
	35 裾野二本松南	0	96	4	14	12	5	16	115
	36 裾野駅	45	97	84	36	133	18	262	151
	37 峰下入口	2	11	1	3	1	0	4	14
	38 平松上	3	99	5	15	1	6	9	120

		1便		2便		3便		合計	
		乗車	降車	乗車	降車	乗車	降車	乗車	降車
39	鈴木図書館入口	4	5	178	3	75	2	257	10
40	裾野赤十字病院	3	12	5	4	3	4	11	20
41	裾野郵便局前	1	6	0	0	1	1	2	7
42	裾野高校入口	0	1	6	0	3	2	9	3
43	中央公園入口	0	1	1	0	0	1	1	2
44	石脇	0	9	1	2	1	1	2	12
45	千福	3	2	8	0	0	1	11	3
46	御宿下	0	9	0	6	2	2	2	17
47	御宿平山湧水	5	0	3	6	45	0	53	6
48	富岡中グランド入口	2	1	0	0	0	4	2	5
49	御宿宮原	0	1	0	2	1	8	1	11
50	景ヶ島	0	0	0	0	6	2	6	2
51	千福ヶ丘入口	0	1	0	15	2	38	2	54
52	千福ヶ丘東	0	2	0	75	0	51	0	128
53	ショッピングセンター前	0	6	2	44	0	94	2	144
54	公園前	6	2	0	70	0	11	6	83
55	東急千福ヶ丘	17	0	2	15	0	29	19	44
56	公園前	102	1	18	1	0	0	120	2
57	ショッピングセンター前	99	0	34	0	3	7	136	7
58	千福ヶ丘東	86	0	22	1	6	0	114	1
59	千福ヶ丘入口	69	0	8	0	2	1	79	1
60	景ヶ島	10	4	5	0	0	0	15	4
61	葛山下	4	0	0	4	0	0	4	4
62	葛山	25	0	7	6	2	23	34	29
63	御宿	43	16	10	11	3	5	56	32
64	御宿上谷	4	0	0	1	0	0	4	1
65	御宿八幡宮前	6	7	0	1	0	1	6	9
66	柳端	3	18	6	11	0	4	9	33
67	裾野文化センター前	5	20	21	24	0	8	26	52
68	裾野福保館入口	21	25	13	9	2	2	36	36
69	震橋	4	1	12	0	0	0	16	1
70	石脇上	1	5	1	3	0	0	2	8
71	石脇口	3	0	2	1	0	0	5	1
72	上宿	0	2	2	0	0	0	2	2
73	佐野	0	25	0	5	0	1	0	31
74	裾野西小入口	0	213	0	74	0	2	0	289
75	裾野二本松	0	100	0	26	0	6	0	132
76	裾野駅	0	122	0	57	0	20	0	199

↓
終点

(2) 青葉台・岩波ルート

(人)

		1便		2便		3便		合計	
		乗車	降車	乗車	降車	乗車	降車	乗車	降車
出発 ↓	1 裾野駅	17	0	31	0	40	0	88	0
	2 裾野駅入口	4	0	11	0	14	0	29	0
	3 裾野二本松	0	0	0	0	0	1	0	1
	4 裾野西小入口	0	2	5	0	2	6	7	8
	5 佐野	1	0	0	0	0	2	1	2
	6 裾野高校入口	0	3	0	0	1	0	1	3
	7 裾野郵便局前	3	1	0	0	1	0	4	1
	8 裾野赤十字病院	0	5	4	0	9	2	13	7
	9 鈴木図書館入口	0	1	41	0	13	0	54	1
	10 中丸	1	0	4	0	4	1	9	1
	11 滝頭	2	0	41	5	19	0	62	5
	12 向田小学校前	3	6	1	1	2	8	6	15
	13 鈴原	0	1	1	8	0	4	1	13
	14 県営茶畑団西	0	1	0	32	0	12	0	45
	15 県営茶畑団地	0	0	0	50	0	21	0	71
	16 青葉台団入口	1	2	0	0	0	8	1	10
	17 青葉台団地中	0	1	2	15	1	8	3	24
	18 青葉台団地	31	6	17	15	2	17	50	38
	19 青葉台団地中	35	0	7	0	4	0	46	0
	20 青葉台団入口	9	0	7	0	0	0	16	0
	21 県営茶畑団地	94	0	12	1	0	1	106	2
	22 県営茶畑団西	57	0	14	1	2	2	73	3
	23 鈴原	18	1	6	3	0	0	24	4
	24 向田小学校前	6	46	2	12	1	4	9	62
	25 本茶	3	0	0	1	2	0	5	1
	26 麦塚	2	10	2	9	1	2	5	21
	27 奥平松	0	5	2	4	0	0	2	9
	28 裾野南小学校	0	12	1	2	0	3	1	17
	29 伊水橋	1	0	0	0	0	1	1	1
	30 水窪	2	3	2	0	2	1	6	4
	31 富沢南	12	0	10	2	9	6	31	8
	32 富沢	28	0	9	1	2	0	39	1
	33 二ツ屋下	0	0	3	1	0	0	3	1
	34 二ツ屋	0	2	1	0	0	0	1	2
	35 裾野二本松南	0	36	0	19	0	6	0	61
	36 裾野駅	17	57	61	28	41	9	119	94
	37 峰下入口	3	4	9	1	1	0	13	5
	38 平松上	4	79	38	19	14	0	56	98

		1便		2便		3便		合計	
		乗車	降車	乗車	降車	乗車	降車	乗車	降車
39	鈴木図書館入口	12	3	81	2	37	2	130	7
40	裾野赤十字病院	4	29	16	4	2	1	22	34
41	市民体育館	3	7	8	4	2	5	13	16
42	稲荷	0	0	5	2	0	0	5	2
43	公文名	2	2	2	25	0	17	4	44
44	久根	0	2	0	10	0	2	0	14
45	町田下	2	4	2	59	0	9	4	72
46	町田	0	0	0	1	0	2	0	3
47	町田東	3	0	3	1	0	8	6	9
48	南堀下	1	2	1	31	0	22	2	55
49	和市	0	8	0	0	0	4	0	12
50	裾野福祉保館前	9	14	9	16	5	8	23	38
51	御宿八幡宮前	3	2	2	4	0	3	5	9
52	裾野総合グラウンド前	3	0	0	11	0	0	3	11
53	東名裾野病院北	5	2	0	5	2	0	7	7
54	Y-CITY南	0	6	2	1	1	0	3	7
55	岩波富士見橋	14	9	2	5	5	3	21	17
56	岩波下	1	4	0	5	0	0	1	9
57	深良橋	23	3	1	19	1	0	25	22
58	上須	6	0	2	4	0	2	8	6
59	上原	43	0	4	19	0	7	47	26
60	深良支所	5	3	1	3	0	2	6	8
61	切久保	0	0	2	0	0	2	2	2
62	切久保下	0	0	1	0	0	0	1	0
63	深良グラウンド前	3	0	4	0	0	0	7	0
64	和市	0	0	0	0	0	0	0	0
65	南堀下	70	1	10	1	4	0	84	2
66	町田東	1	0	0	1	0	0	1	1
67	町田	8	0	1	0	7	0	16	0
68	町田下	72	0	6	0	6	5	84	5
69	久根	6	0	1	1	0	0	7	1
70	公文名	23	2	9	1	0	0	32	3
71	稲荷	3	26	3	1	0	4	6	31
72	市民体育館	10	8	1	2	0	1	11	11
73	裾野赤十字病院	2	23	1	3	1	0	4	26
74	鈴木図書館入口	1	66	0	16	0	5	1	87
75	平松上	1	81	0	16	0	2	1	99
76	峰下入口	0	39	0	3	0	1	0	43
77	裾野駅	0	63	0	18	0	18	0	99

↓
終点