

まぼろしの  
富士登山道と  
愛鷹連峰

アクセスマップ



**アクセス**

**電車でお越しの方は**

- ・JR東京駅からJR裾野駅(御殿場線)まで 約1時間35分
- ・JR東京駅からJR三島駅(新幹線)まで 約1時間
- ・JR名古屋駅からJR三島駅(新幹線)まで 約1時間21分

**車でお越しの方は**

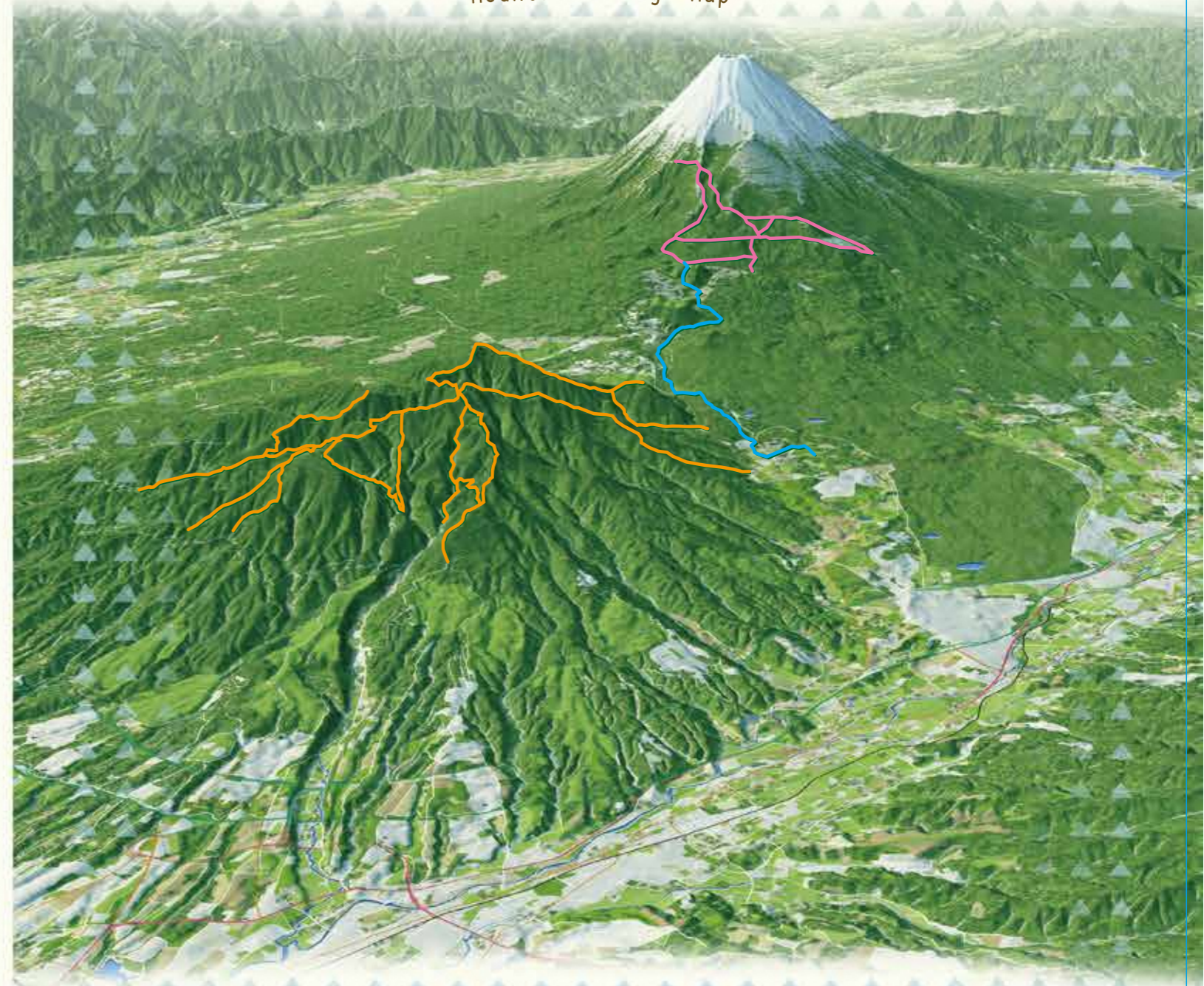
- ・東京I.C.から東名高速道路 裾野I.C.まで 約1時間5分
- ・名古屋I.C.から東名高速道路 裾野I.C.まで 約2時間20分

Mt. Fuji Suyama-guchi Tozan-hodo & Ashitaka Rempou

富士山須山口登山歩道・愛鷹連峰

登山マップ

Mountaineering Map



富士山・愛鷹連峰登山インフォメーション

駐車場情報



■十里木高原駐車場 B-4  
38台(バス駐車不可) トイレ有



■山神社駐車場 C-3  
約30台(バス駐車不可) 簡易トイレ有

休憩

すその美人の湯ヘルシーパーク裾野(温泉) D-3



自家源泉100%のカルシウム・ナトリウム塩化物温泉で保湿効果は抜群。富士山や雄大な自然を眺めながら、ゆったりとおくつろぎいただけます。(裾野I.C.から車で約7分)

●裾野市須山3408番地 ☎055-965-1126  
●10:00~21:00(受付20:30まで) ●大人850円(入湯税150円含む)

主要連絡先

- 路線バス  
富士急行御殿場営業所(御殿場駅から) ☎0550-82-1333  
富士急シティバス(三島駅・裾野駅から) ☎055-921-5367
- タクシー  
ミツワタクシー ☎055-992-2151  
安全タクシー ☎055-992-0431  
裾野交通タクシー ☎055-994-1177
- 警察・救急  
裾野警察署 ☎055-995-0110  
裾野消防署 ☎055-995-0119
- 観光  
森の駅富士山(レストラン・売店) ☎055-998-0085 B-2  
富士サファリパーク ☎055-998-1311 C-3  
遊園地ぐりんぱ ☎055-998-1111 B-2  
忠ちゃん牧場 ☎055-998-1129 C-3
- 観光案内  
裾野市観光協会(裾野市中央公園内) ☎055-992-5005 E-4

問い合わせ

●裾野市産業観光スポーツ課  
〒410-1192 静岡県裾野市佐野1059番地  
☎055-995-1825 ☎http://www.city.susono.shizuoka.jp  
☎055-995-1864 ☎kankou@city.susono.shizuoka.jp

●裾野市観光協会  
〒410-1116 静岡県裾野市千福7-1  
☎055-992-5005 ☎http://susonokanko.jp  
☎055-992-7300 ☎susonokanko@ab.thn.ne.jp

まぼろしの富士登山道と愛鷹連峰

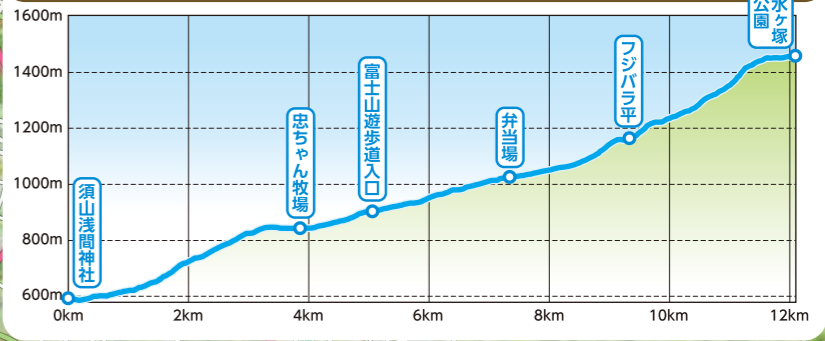
裾野市

### 富士山須山口登山歩道

須山口登山道は、世界遺産構成資産の須山浅間神社を起点とし、山頂部に至った登山道です。明治時代に須山口の二合八勾に合流する御殿場口が開設されました。  
現在の須山口登山歩道は、平成9年から平成11年にかけて地元須山の人たちが再興したものです。  
かつての須山口の二合八勾(標高2080m)から山頂にいたる登山道(現 御殿場口登山道)と須山御胎内周辺から幕岩上までの遊歩道が、須山口登山道として構成資産(世界遺産としての登録資産)の範囲となっています。  
花の満開時期 5月中旬～6月上旬  
(写真の景色が見られる時期)



富士山須山口登山歩道断面図



### 須山浅間神社(世界遺産構成資産)

須山口登山道の起点となる神社です。樹齢400～500年といわれるスギの巨木に覆われた境内は神聖な雰囲気にも包まれ、縁結びや安産、子宝の神と言われる「木花開耶姫」をお祀りしています。  
境内にはハート型(猪目模様)の小窓の石灯籠があります。小窓から覗く、ハート型に縁どられた拝殿や、手水舎に映る逆さ浅間神社はSNS映え間違いなしのスポットです。



### 富士山自然休養林ハイキングコース

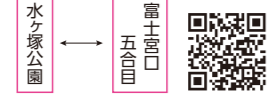


### 富士山自然休養林ハイキングコース

体力や目的に合わせて様々なルートで富士山特有の自然に親しむことができます。おすすめルートは植物の「垂直分布」や「遷移」の様子を観察できる貴重なコースです。富士山の開山期間中は水ヶ塚公園～富士宮口五合目の区間にシャトルバスが運行しています。



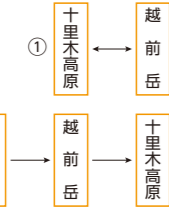
おすすめルート



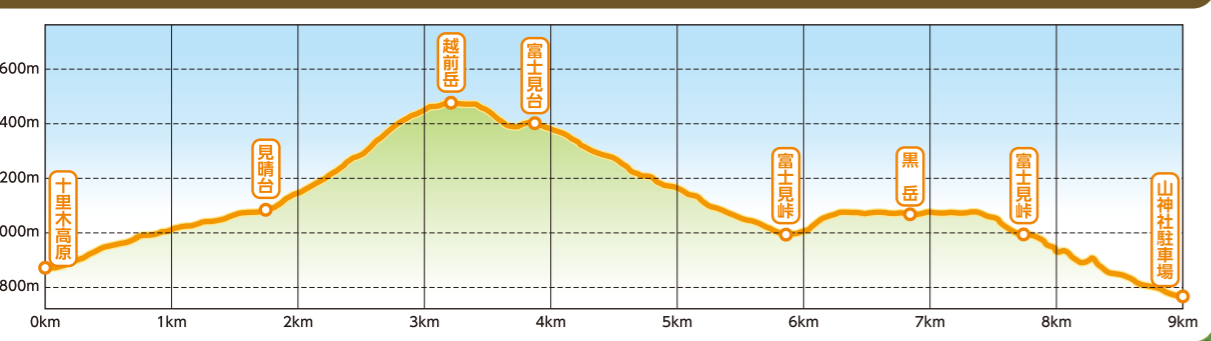
### 愛鷹連峰登山コース

愛鷹連峰は、今から40万年前～10万年前頃に火山活動があった、古い火山です。最高峰の越前岳(1504m)をはじめとして峰々がS字型に連なっており、日本二百名山のひとつに数えられています。おすすめの2つのルートは多くの展望地に恵まれており、きれいな景色を楽しむことができます。

おすすめルート



愛鷹連峰登山コース断面図



### 富士見台からの富士山



### 愛鷹連峰登山コース



凡例

- 愛鷹連峰登山コース
- 富士山須山口登山歩道
- 富士山自然休養林ハイキングコース
- エスケーブルート・別ルート
- 世界遺産構成資産(須山口登山道)
- 鉄道
- 高速道路
- 有料道路
- 国道
- 主要道路
- 一般道路
- トイレ
- バス停
- 駐車場
- 通行禁止

Scale : 1/60,000

この地図の作成に当たっては、国土地理院長の承認を得て、同院発行の2万5千分の1地形図を使用した。(承認番号 令元清使 第415-GISMAP42944号)

令和5年6月作成