裾野市防災ハザードマップ

❶ 西地区

裾野市
令和2年3月

浸水深区分	Flood risk area	Clasificación del nivel de inundación
5.0m以上の区域	Area of 5.0 m or above	Área de 5 metros o más
3.0~5.0m未満の区域	Area of 3.0 m to less than 5.0 m	Área desde 3 metros a menos de 5 metros
1.0~3.0m未満の区域	Area of 1.0 m to less than 3.0 m	Área desde 1 metro a menos de 3 metros
0.5~1.0m未満の区域	Area of 0.5 m to less than 1.0 m	Área desde 0,5 metros a menos de 1 metro
0.3~0.5m未満の区域	Area of 0.3 m to less than 0.5 m	Área desde 0,3 metros a menos de 0,5 metros
0.3m未満の区域	Area of less than 0.3 m	Área con un nivel inferior a 0,3 metros

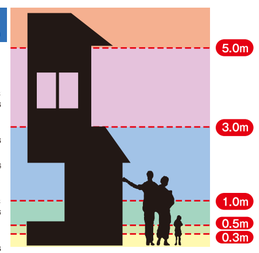

凡例	Legend	Leyenda
市指定広域避難地と入り口（正門）	City-designated wide-area evacuation site and entrance (front gate)	Refugio de área amplia establecida por la ciudad y entrada (puerta principal)
市指定避難所	City-designated evacuation center	Refugio establecido por la ciudad
福祉避難所	Welfare evacuation center	Refugio de asistencia social
公民館・集会所	Community center / Assembly hall	Centro comunitario / Lugar de reunión
救護病院	Aid hospital for disaster emergencies	Hospital de Emergencia
救護所	Aid center for disaster emergencies	Centro de Primeros Auxilios
物資集積所	Goods accumulation spot	Almacén deposito de los articulos
一時滞在者用避難所及びリフレッシュセンター	Temporary evacuation center	Centro de estancia provisoria
警察災害派遣隊	Base of disaster relief police for disaster emergencies	Base de la Policía de Socorro para casos de emergencia
陸上自衛隊	Base of Self-Defense Force for disaster emergencies	Base de la Fuerza de Autodefensa para casos de emergencia por desastres
緊急消防援助隊	Base of firefighter for disaster emergencies	Base de Bomberos para casos de emergencia por desastres
消防団詰所	Fire brigade station	Cuerpo de bomberos
防災ヘリポート	Disaster prevention heliport	Helipuerto de prevención de desastres
アンダーパス等浸水注意箇所	Location requiring caution against inundation: underpasses, etc.	Lugar de precaución de inundaciones: paso subterráneo, etc.
河川水位観測所（テレメーターまたはカメラ）	River water level observatory (Telemeter or camera)	Observatorio del nivel del agua del río (Telemetría o cámara)
屋外スピーカー設置場所	Location of outdoor speakers	Lugar con altavoces exteriores
県指定緊急輸送路（第一次・第二次・第三次）	Prefecture-designated emergency route (primary, secondary, tertiary)	Ruta de transporte de emergencia establecida por la Prefectura (primaria, secundaria, terciaria)
アクセスルート※	Access route*	Ruta de acceso*
避難方向	Evacuation direction	Dirección de evacuación
氾濫流	Flood flow	Flujo de inundación
河岸侵食	Bank erosion	Erosión de la orilla del río
＜土砂災害警戒区域等における土砂災害防止対策の推進に関する法律（土砂法）＞	<Act on Promotion of Sediment Disaster Countermeasures for Sediment Disaster Prone Areas (Sediment Disaster Prevention Act)>	<Ley sobre la promoción de medidas para prevenir desastres relacionados con sedimentos en áreas de advertencia de desastres relacionadas con sedimentos (Ley de corrimiento de tierras)>
急傾斜地崩壊特別警戒区域	Steep slope failure special hazard zone	Zona de precaución especial por derrumbe en pendientes pronunciadas
急傾斜地崩壊警戒区域	Steep slope failure hazard zone	Zona de precaución por derrumbe en pendientes pronunciadas
土石流特別警戒区域	Debris flow special hazard zone	Zona de precaución especial por flujo de lodos y detritos
土石流警戒区域	Debris flow hazard zone	Zona de precaución por flujo de lodos y detritos
土石流 主流路	Main flow path of debris flow	Ruta del flujo principal de lodos y detritos
＜急傾斜地の崩壊による災害の防止に関する法律（急傾斜地法）＞	< Act on Prevention of Disasters caused by Failure of Steep Slope (Steep Slope Act)>	<Ley de prevención de desastres por derrumbe de pendientes pronunciadas (Ley de pendientes pronunciadas)>
急傾斜地崩壊 危険区域	Hazard area of steep slope failure	Zona de peligro por derrumbe de pendientes pronunciadas

※このマップでは、緊急輸送ルート、市緊急輸送路、避難路の総称をアクセスルートとして表現しています。

* In this map, emergency routes, city-designated emergency routes, and evacuation routes are collectively defined as access routes.

* En este mapa, las rutas de transporte de emergencia, las rutas de transporte de emergencia de la ciudad y las rutas de evacuación vienen indicadas como rutas de acceso.

警戒レベルと避難行動段階について

情報をわかりやすく提供するため、警戒レベルと住民のみなさんが取るべき避難行動を5段階※に分けています。

警戒レベル	住民が取るべき避難行動	避難情報	防災気象情報
警戒レベル5	既に災害が発生している状況です。**命を守るための最善の行動をとりましょう。**	災害発生情報（可能な範囲で発令）	大雨特別警報 氾濫発生情報　等
警戒レベル4	**直ちに避難。全員避難。** 速やかに安全な場所へ避難しましょう。公的な避難所までの移動が危険と思われる場合は、近くの安全な場所や、自宅内のより安全な場所に避難しましょう。	避難勧告 避難指示（緊急）	土砂災害警戒情報 氾濫危険情報　等
警戒レベル3	**高齢者等は避難。** 避難に時間を要する人（ご高齢の方、障がいのある方、乳幼児等）とその支援者は避難しましょう。その他の人は、避難の準備を整えましょう。	避難準備・高齢者等避難開始 **市が発令**	大雨警報 洪水警報 氾濫警戒情報　等
警戒レベル2	避難に備え、ハザードマップ等により、自らの**避難行動を確認**しましょう。	大雨注意報 洪水注意報　等	これらは、住民が自主的に避難行動をとるために参考とする情報です。
警戒レベル1	災害への心構えを高めましょう。	早期注意情報	

※各種情報は、警戒レベルの順番で発表されるとは限りません。状況が急変する場合もありますのでご注意ください。

大雨注意報・大雨警報・大雨特別警報とは

気象庁は、大雨や強風などによって災害がおこるおそれのあるときに「注意報」を、重大な災害がおこるおそれのあるときに「警報」を発表して、注意や警戒を呼びかけます。大雨注意報、大雨警報、大雨特別警報は市、静岡県及び関係機関へ伝達され防災活動等に利用されるほか、報道機関を通じて市民の皆様へと伝えられます。大雨等の際には、気象庁の注意報、警報と合わせて、市が行う避難の呼びかけ（避難準備・高齢者等避難開始、避難勧告、避難指示(緊急)）に注意してください。

区分		浸水害	土砂災害
種類	発表の時期	表面雨量指数	土壌雨量指数
記録的短時間大雨情報	数年に一度程度しか発生しないような短時間の大雨を、観測（地上の雨量計による観測）したり、解析（気象レーダーと地上の雨量計を組み合わせた分析:解析雨量）したりしたときに発表されます。大雨警報発表中に、現在の降雨がその地域にとって土砂災害や浸水害、中小河川の洪水害の発生につながるような、稀にしか観測しない雨量であることをお知らせするために発表されるもので、大雨を観測した観測点名や市町村等が明記されます。	1時間雨量110mm	
大雨特別警報	台風や集中豪雨により数十年に一度の降雨量となる大雨が予想される場合、若しくは、数十年に一度の強度の台風や同程度の温帯低気圧により大雨になると予想される場合に発表されます。大雨特別警報が発表された場合、重大な土砂災害や浸水害が発生するおそれが著しく大きい状況が予想されます。特に警戒すべき事項を標題に明示して「大雨特別警報（土砂災害）」、「大雨特別警報（浸水害）」又は「大雨特別警報（土砂災害、浸水害）」のように発表されます。雨が止んでも重大な土砂災害等のおそれが著しく大きい場合は、発表が継続されます。		
大雨警報	大雨による重大な土砂災害や浸水害が発生するおそれがあると予想したときに発表されます。特に警戒すべき事項を標題に明示して「大雨警報（土砂災害）」、「大雨警報（浸水害）」又は「大雨警報（土砂災害、浸水害）」のように発表されます。雨が止んでも重大な土砂災害等のおそれが残っている場合は、発表が継続されます。	22	165
大雨注意報	大雨による土砂災害や浸水害が発生するおそれがあると予想したときに発表されます。雨が止んでも、土砂災害等のおそれが残っている場合には発表が継続されます。	11	94

雨の強さと降り方

避難時の、目安にしましょう。

1時間雨量	10~20mm未満	20~30mm未満	30~50mm未満	50~80mm未満	80mm以上
予報用語	やや強い雨	強い雨	激しい雨	非常に激しい雨	猛烈な雨
人の受けるイメージ	ザーザーと降る	どしゃ降り	バケツをひっくり返したように降る	滝のように降る（ゴーゴーと降り続く）	息苦しくなるような圧迫感がある恐怖を感じる
人への影響	地面からの跳ね返りで足元がぬれる	傘をさしていてもぬれる		傘はまったく役に立たなくなる	
屋内(木造住宅の場合)	雨の音で話し声がよく聞きとれない	寝ている人の半数くらいが雨に気がつく			
屋外の様子	地面一面に水たまりができる		道路が川のようになる	水しぶきであたり一面が白っぽくなり、視界が悪くなる	
車に乗っていて	特になし	ワイパーを速くしても見づらい	高速走行時、車輪と路面の間に水膜が生じブレーキが効かなくなる（ハイドロプレーニング現象）	車の運転は危険	
災害発生状況	この程度の雨でも長く続くときには注意が必要。	側溝や下水、小さな川があふれ、小規模ながけ崩れが始まる。	山崩れ・がけ崩れが起きやすくなり、危険地帯では避難の準備が必要。都市では下水管から雨水があふれる。	都市部では地下室に雨水が流れ込む場合がある。マンホールから水が噴出する。土石流等が起こりやすく、多くの災害が発生する。	雨による大規模な災害の発生するおそれが強く、厳重な警戒が必要。場合によっては河川のはん濫のおそれもあります。

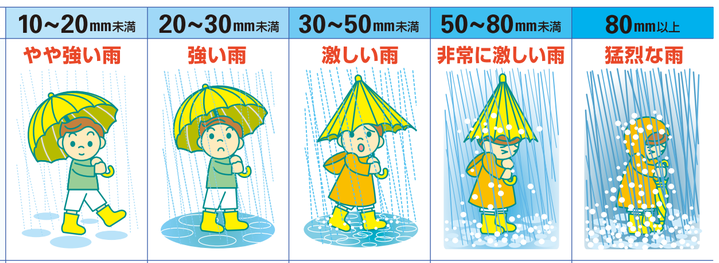

裾野市災害対策本部	所在地	電話
裾野市役所	佐野 1059	992-1111

市指定 避難所	所在地	電話
西小学校	佐野 1143	992-0138
南小学校	伊豆島田 806-5	995-1373
裾野高校	佐野 900-1	992-1125
西中学校	佐野 450	992-0157
西幼稚園	佐野 1470	992-5200
南児童館	伊豆島田 806-14	993-1881
東小学校	茶畑 399	992-0049
向田小学校	茶畑 1133	993-7050
東中学校	公文名 685-1	992-0012
いずみ幼稚園	稲荷 123-1	992-1683
市民体育館	稲荷 24	993-0303
東西公民館	平松 495	992-6677
深良小学校	深良 655	992-0242
生涯学習センター	深良 435	992-3800
深良中学校	深良 3806	997-0116
深良幼稚園	深良 696	997-3598
深良地区コミュニティセンター	深良 657	992-0400
富岡第一小学校	御宿 600	997-0343
富岡第二小学校	下和田 890	997-1022
千福が丘小学校	千福が丘 4-12-1	993-8222
富岡中学校	御宿 579	997-0069
富岡第一幼稚園	御宿 682-14	997-1277
御宿台保育園	御宿 1619-1	997-2748
富岡地区コミュニティセンター	御宿 680-1	997-0062
須山小学校	須山 165	998-0021
須山中学校	須山 1502-1	998-1200
須山地区コミュニティセンター	須山 1593-12	998-0002
須山地区研修センター	須山 587-4	998-0955

※避難所の開設は、災害の状況により市が決定します。市の広報に注意して下さい。

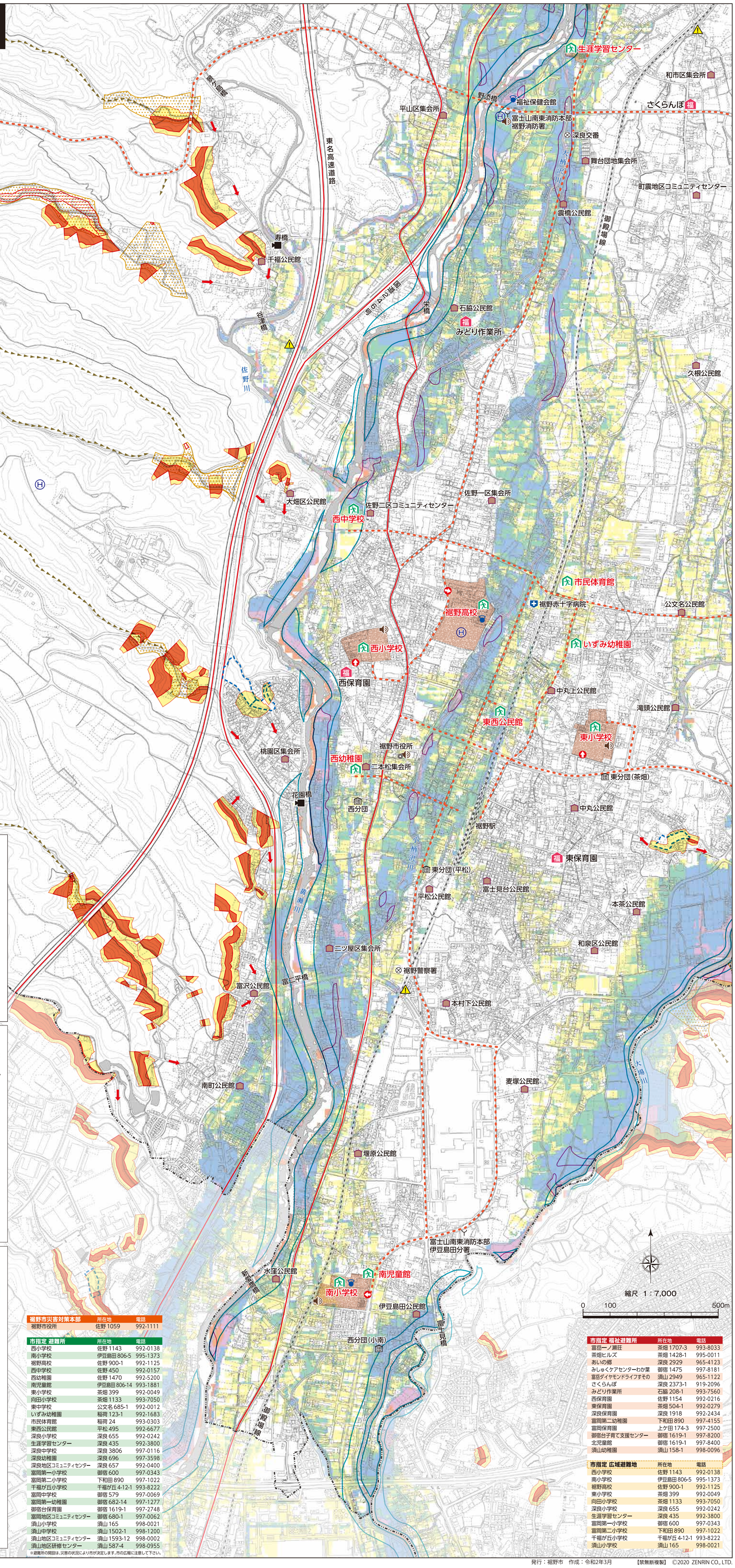

市指定 福祉避難所	所在地	電話
富岳一ノ瀬荘	茶畑 1707-3	993-8033
茶畑ヒルズ	茶畑 1428-1	995-0011
あいの郷	深良 2929	965-4123
みしゅくケアセンターわか葉	御宿 1475	997-8181
富岳ダイヤモンドライフすその	須山 2949	965-1122
さくらんぼ	深良 2373-1	919-2096
みどり作業所	石脇 208-1	993-7560
西保育園	佐野 1154	992-0216
東保育園	茶畑 504-1	992-0279
深良保育園	深良 1918	992-2434
富岡第二幼稚園	下和田 890	997-4155
富岡保育園	上ケ田 174-3	997-2500
御宿台子育て支援センター	御宿 1619-1	997-8200
北児童館	御宿 1619-1	997-8400
須山幼稚園	須山 158-1	998-0096

市指定 広域避難地	所在地	電話
西小学校	佐野 1143	992-0138
南小学校	伊豆島田 806-5	995-1373
裾野高校	佐野 900-1	992-1125
東小学校	茶畑 399	992-0049
向田小学校	茶畑 1133	993-7050
深良小学校	深良 655	992-0242
生涯学習センター	深良 435	992-3800
富岡第一小学校	御宿 600	997-0343
富岡第二小学校	下和田 890	997-1022
千福が丘小学校	千福が丘 4-12-1	993-8222
須山小学校	須山 165	998-0021

「この地図は、裾野市長の承認を得て裾野市発行の裾野市基本図を使用し、調製したものである。(承認番号)平30建まち第121号」

発行：裾野市　作成：令和2年3月

【禁無断複製】 ©2020 ZENRIN CO., LTD.