

裾野駅西地区まちづくりニュース

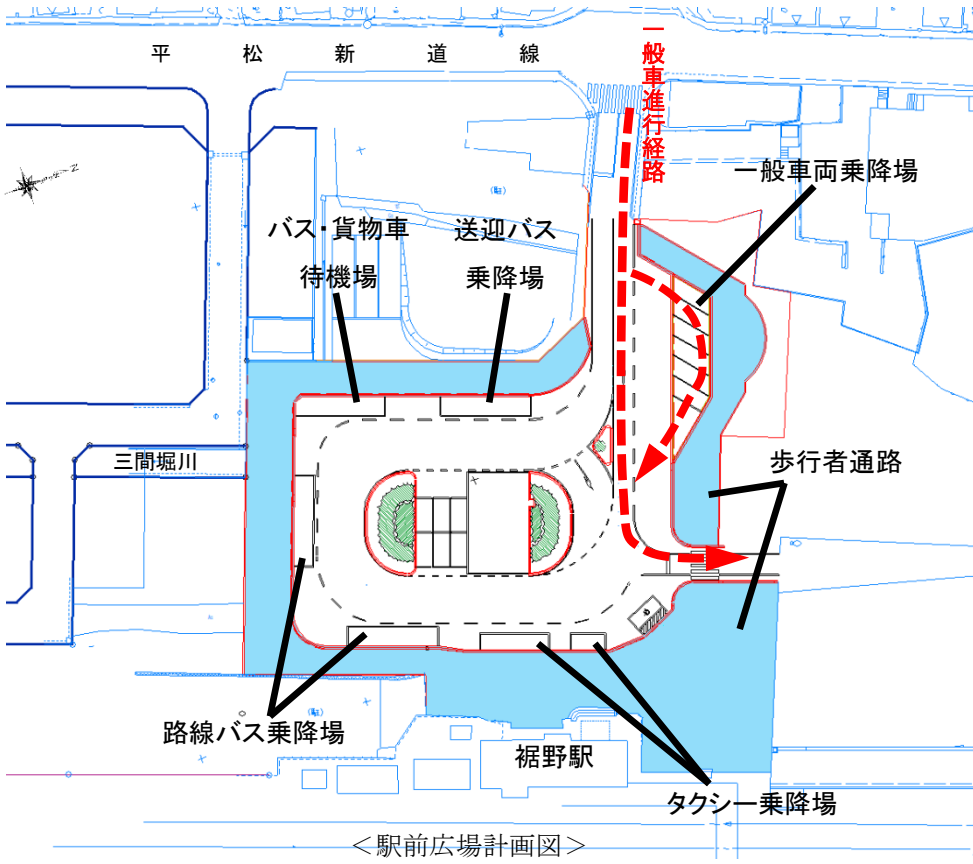
編集・発行：裾野市建設部区画整理課 裾野駅西地区整備事務所

〒410-1118 裾野市佐野1068番地の2 TEL 055-994-1274 FAX 055-994-1279

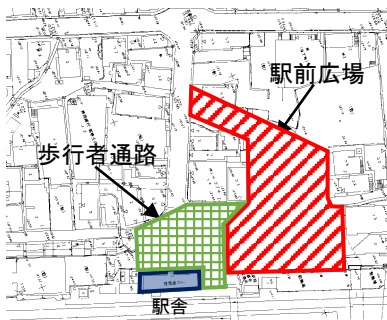
令和 2 年度 工事施工予定箇所について

● 裾野駅西口駅前広場

JR 裾野駅西口の駅舎正面に、駅前広場を整備します。供用開始は令和 3 年 3 月を予定しています。ロータリーを築造してバス・タクシー乗り場を配置し、一般車両乗降場を設置します。



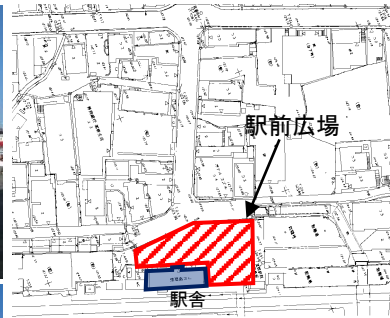
<現在>



今年度の駅前広場築造工事に備えるため、駅前広場機能を北側に移転し、歩行者通路が確保されました。



<事業施行前>



事業施行前の駅前広場はバスの待機場が少なく、歩行者通路と車両通路の区別がされていないため人と車両が入り交じり、交通の安全性が確保されにくいことが課題でした。

裾野駅前広場の移り変わり

駅前広場は事業施行とともに、交通の安全性を向上させ、歩行者通路を確保してきました。

●平松新道線西側の区域

令和元年度から工事施工している平松新道線西側の区域の整備を進めます。

○小柄沢川

桃園平松線から6M-7号線までの間を改修します。



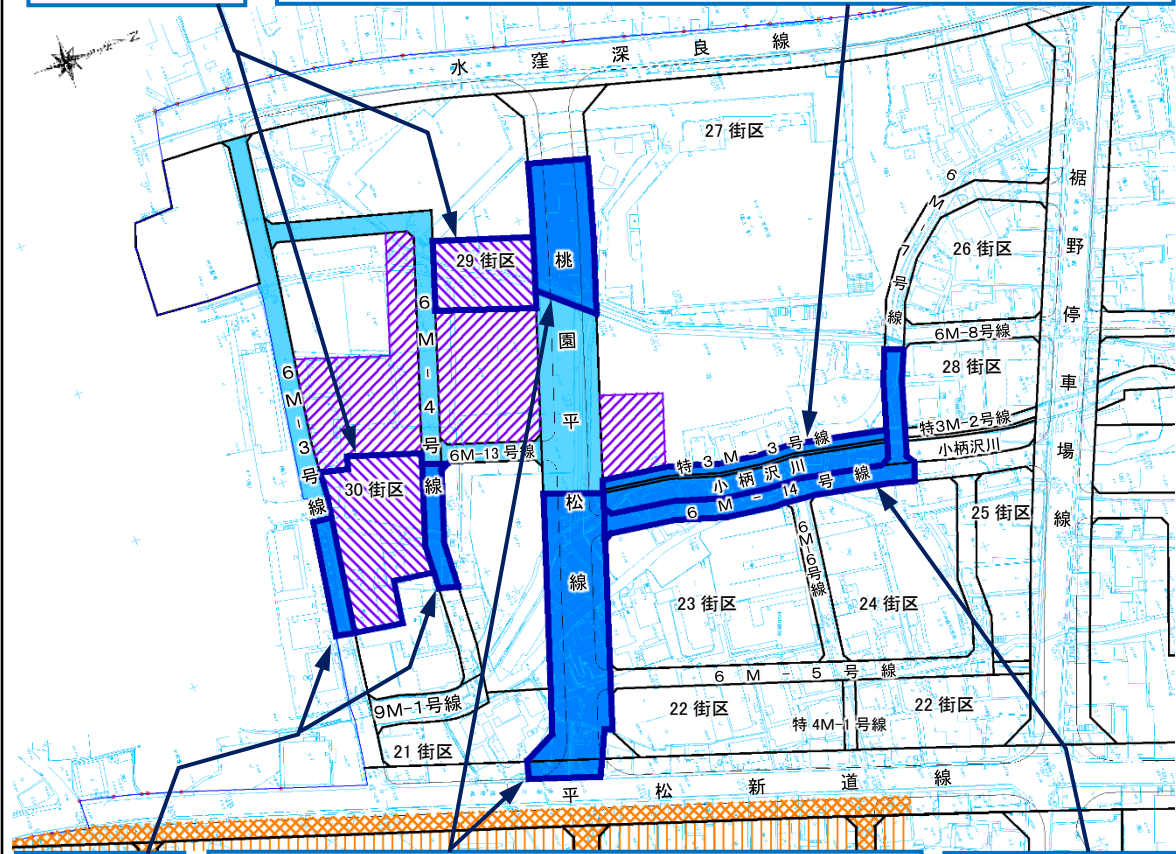
小柄沢川の改修予定箇所

○歩行者道路

小柄沢川に並走する特3M-3号線を築造します。

○宅地

29街区の一部、30街区の一部を宅地造成します。



<凡例>

道路・河川

- R2 施行 (Dark Blue)
- R1 施行済 (Light Blue)

宅地

- R2 施行 (Purple Hatched)
- R1 施行済 (Blue Hatched)

新道線東側

- 施行済道路 (Orange Hatched)
- 施行済宅地 (Yellow Hatched)

○区画道路

桃園平松線北側の、6M-14号線、6M-7号線の一部を築造します。

○桃園平松線

今年度、東側を開通し一部供用開始予定です。西側は令和3年度施工予定です。

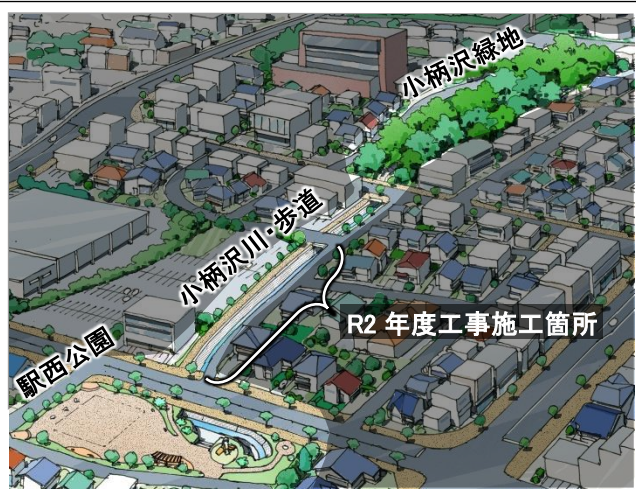


桃園平松線整備イメージ

○区画道路

6M-3号線、6M-4号線を延長します。

区画整理
コラム
水と緑の
ネットワーク



裾野駅西土地区画整理事業では、裾野駅、公共施設、緑地・公園を結ぶ歩行者系道路空間により、市民の交流拠点となり、地区を回遊することができ、一水と緑のネットワークを形成します。

その核となるのは、小柄沢緑地と駅西公園、それを結ぶ小柄沢川に並走する歩道です。

令和2年度には、小柄沢川・歩道の一部区間を工事施工します。